



**Общество с ограниченной ответственностью  
«РН-БашНИПнефть»  
(ООО «РН-БашНИПнефть»)**

**Проект планировки и проект межевания территории**

**ОБУСТРОЙСТВО КУСТА №259 СКВ. №№11037Г, 11045Г  
АРЛАНСКОГО НЕФТЯНОГО МЕСТОРОЖДЕНИЯ**

**Документация по планировке территории**

Проект межевания  
(утверждаемая часть документации) – ПМ (У)

**15959.4-П-112.000.000-ПМУ-01**

**Том 3**



**Общество с ограниченной ответственностью  
«РН-БашНИПИнефть»**  
(ООО «РН-БашНИПИнефть»)

**Проект планировки и проект межевания территории**

**ОБУСТРОЙСТВО КУСТА №259 СКВ. №№11037Г, 11045Г  
АРЛАНСКОГО НЕФТЯНОГО МЕСТОРОЖДЕНИЯ**

**Документация по планировке территории**

Проект межевания  
(утверждаемая часть документации) – ПМ (У)

**15959.4-П-112.000.000-ПМУ-01**

**Том 3**

Начальник отдела




Р.Т. Манашев

2021

Инов. № подл.	
Подп. и дата	
Взам. инв. №	



## Содержание тома

Обозначение	Наименование	Примечание
15959.4-П-112.000.000-ПМУ-01-С-001	Содержание тома 3	2
15959.4-П-112.000.000-ОРП-01-СП-001	Состав проекта	3
15959.4-П-112.000.000-ПМУ-01-ТЧ-001	Текстовая часть	4
15959.4-П-112.000.000-ПМУ-01-Ч-001	Чертеж межевания территории. (1:1000)	15

Взам. инв. №						
Подп. и дата						
Инв. № подл.						
	Изм.	Кол.уч.	Лист	Недок.	Подп.	Дата
	Разраб.		Исрафилов			10.06.21
	Н.контр.		Рогожина			10.06.21
Нач.отд.		Манашев			10.06.21	
15959.4-П-112.000.000-ПМУ-01-С-001						
Содержание тома 3						
						Стадия
						Лист
						Листов
						П
						1
						ООО «РН-БашНИПинефть»

## Состав проекта

Но- мер тома	Обозначение	Наименование	Примечание
		<b>Проект планировки</b>	
1	15959.4-П-112.000.000- ППУ-01	Раздел 1 «Проект планировки территории. Графическая часть» Раздел 2 «Положение о размещении линейных объектов»	
2	15959.4-П-112.000.000- ППС-01	Раздел 3 «Материалы по обоснованию проекта планировки территории. Графическая часть» Раздел 4 «Материалы по обоснованию проекта планировки территории. Пояснительная записка»	
		<b>Проект межевания</b>	
3	15959.4-П-112.000.000- ПМУ-01	Проект межевания (утверждаемая часть документации) – ПМ (У)	

Взам. инв. №												
	Подп. и дата											
Инв. № подл.		15959.4-П-112.000.000-ОРП-01-СП-001										
	Изм.	Кол.уч.	Лист	№ док.	Подп.	Дата						
	Разраб.		Исрафилов			10.06.21						
	Н.контр.		Рогожина			10.06.21						
		Нач.отд.		Манашев		10.06.21						
Состав проекта						<table border="1"> <tr> <td>Стадия</td> <td>Лист</td> <td>Листов</td> </tr> <tr> <td>П</td> <td></td> <td>1</td> </tr> </table>	Стадия	Лист	Листов	П		1
Стадия	Лист	Листов										
П		1										
						ООО «РН-БашНИПНефть»						



## Общая часть

Материалы проекта межевания (основная часть) территории: «Обустройство куста №259 скв. №№11037г, 11045г Арланского нефтяного месторождения» разработаны ООО «РН-БашНИПИнефть» по заказу ПАО АНК «Башнефть» с целью обеспечения устойчивого развития территории, выделения элементов планировочной структуры, установления границ земельных участков, на которых расположены объекты капитального строительства.

В качестве материалов по обоснованию проекта межевания территории приняты материалы по обоснованию проекта планировки территории.

Документации по планировке территории разработана с учетом следующих документов территориального планирования и градостроительного зонирования:

- Схема территориального планирования муниципального района Краснокамский район Республики Башкортостан;

Генеральный план сельского поселения Новоанагаевский сельсовет муниципального района Краснокамский район Республики Башкортостан;

- Правила землепользования и застройки сельского поселения Новоанагаевский сельсовет муниципального района Краснокамский район РБ.

### 1 Основание для разработки проекта

Основанием для разработки документации по планировке территории является:

- Постановление Администрации МР Краснокамский район Республики Башкортостан (Приложение А);

- Задание на разработку документации по планировке территории (Приложение А).

### 2 Исходные данные для проектирования

- Инженерно-геодезические изыскания, выполненные ООО «РН-БашНИПИнефть» в феврале 2019 г.;

- Инженерно-геологические изыскания, выполненные ООО «РН-БашНИПИнефть» в августе 2019 г.;

- Инженерно-гидрометеорологические изыскания, выполненные ООО «РН-БашНИПИнефть» в феврале 2019 г.;

- Инженерно-экологические изыскания, выполненные ООО «РН-БашНИПИнефть» в июле 2019 г.;

- Свидетельство о членстве в СРО СПО «Роснефть» (приложение Б);

- Свидетельство о допуске к определенному виду или видам работ, которые оказывают влияние на безопасность объектов капитального строительства № П-124-102 (приложение Б);

- Технические требования для разработки проектной документации (приложение В);

- Исходно-разрешительная документация (Письма о наличии (отсутствии) ООПТ, объектов культурного наследия, скотомогильников, полигонов ТБО, полезных ископаемых) (приложение Г);

Примечание: Приложения см. в 15959.4-П-112.000.000-ППС-01-ТЧ-001.

Инв. № подл.	Подп. и дата	Взам. инв. №							15959.4-П-112.000.000-ПМУ-01-ТЧ-001	Лист
			Изм.	Кол.уч	Лист	№док.	Подпись	Дата		2

### 3 Перечень и сведения об образуемых земельных участках

Характеристика образуемых земельных участков представлена в таблице 1.

Таблица 1 – Ведомость земельных участков

Условный номер ЗУ/ кадастровый номер	Назначение	Площадь участка, га			Вид разрешенного использования сущ./проект	Категория земель сущ./проект.
		всего/	на период эксплуатации	на период стр-ва		
1	2	3	4	5	6	7
<b>1. СП Новоагаевский сельсовет МР Краснокамский район РБ</b>						
02:33:120301:ЗУ1	Площадка куста скважин №259	0,0034	0,0034	0,0000	Не установлен/ Недропользование	Не установлена/ Земли промышленности*
02:33:120301:ЗУ2	Площадка куста скважин №259	0,0004	0,0000	0,0004	Не установлен/ Недропользование	Не установлена/ Не устанавливается
02:33:120301:1746:ЗУ1	Площадка куста скважин №259	2,7908	2,7908	0,0000	Для сельскохозяйственного производства/ Недропользование	Земли сельскохозяйственного назначения/ Земли промышленности*
02:33:120301:1746:ЗУ2	Площадка куста скважин №259	0,1706	0,0000	0,1706	Для сельскохозяйственного производства/ Недропользование	Земли сельскохозяйственного назначения/ Не устанавливается
02:33:120301:1746:ЗУ3	Подъездная автомобильная дорога к площадке куста скважин №259	0,1605	0,1605	0,0000	Для сельскохозяйственного производства/ Недропользование	Земли сельскохозяйственного назначения/ Земли промышленности*
02:33:120301:1746:ЗУ4	ВЛ 6 кВ	0,1134	0,0037	0,1097	Для сельскохозяйственного производства/ Недропользование	Земли сельскохозяйственного назначения/ Не устанавливается / Земли промышленности* - для опор ВЛ
02:33:120301:1746:ЗУ5	Чересполосный участок	0,1167	0,0000	0,1167	Для сельскохозяйственного производства/ Недропользование	Земли сельскохозяйственного назначения/ Не устанавливается
<b>Итого по СП Новоагаевский сельсовет МР Краснокамский район РБ</b>		<b>3,3558</b>	<b>2,9584</b>	<b>0,3974</b>		
<b>2. Аренда, Сельскохозяйственный производственный кооператив "Нур" в границах СП Новоагаевский сельсовет МР Краснокамский район РБ</b>						
02:33:000000:80:ЗУ1	Площадка куста скважин №259	1,3483	1,3483	0,0000	Для сельскохозяйственного производства/ Недропользование	Земли сельскохозяйственного назначения/ Земли промышленности*

15959.4-П-112.000.000-ПМУ-01-ТЧ-001

Лист

3

Взам. инв. №

Подп. и дата

Инв. № подл.

Изм. Кол.уч Лист №док. Подпись Дата

Условный номер ЗУ/ кадастровый номер	Назначение	Площадь участка, га			Вид разрешенного использования суц./проект	Категория земель суц./проект.
		всего/	на период эксплуатации	на период стр-ва		
1	2	3	4	5	6	7
02:33:000000:80:3У2	Площадка куста скважин №259	0,1511	0,0000	0,1511	Для сельскохозяйственного производства/ Недропользование	Земли сельскохозяйственного назначения/ Не устанавливается
02:33:000000:80:3У3	Подъездная автомобильная дорога к площадке куста скважин №259	0,2336	0,2336	0,0000	Для сельскохозяйственного производства/ Недропользование	Земли сельскохозяйственного назначения/ Земли промышленности*
02:33:000000:80:3У4	Чересполосный участок	0,1804	0,1804	0,0000	Для сельскохозяйственного производства/ Недропользование	Земли сельскохозяйственного назначения/ Земли промышленности*
02:33:000000:80:3У5	ВЛ 6 кВ	0,0795	0,0027	0,0768	Для сельскохозяйственного производства/ Недропользование	Земли сельскохозяйственного назначения/ Не устанавливается / Земли промышленности* - для опоры ВЛ
02:33:000000:80:3У6	Демонтаж ВЛ 6 кВ	0,0550	0,0000	0,0550	Для сельскохозяйственного производства/ Недропользование	Земли сельскохозяйственного назначения/ Не устанавливается
02:33:000000:80:3У7	Чересполосный участок	0,1469	0,0000	0,1469	Для сельскохозяйственного производства/ Недропользование	Земли сельскохозяйственного назначения/ Не устанавливается
<b>Итого по аренде, Сельскохозяйственный производственный кооператив "Нур" в границах СП Новоагаевский сельсовет МР Краснокамский район РБ</b>		<b>2,1948</b>	<b>1,7650</b>	<b>0,4298</b>		

### 3. Из земельных участков ранее предоставленных ПАО АНК «Башнефть»

из 02:33:000000:261	Площадка куста скважин №259	0,2457	0,2457	0,0000	Для размещения объектов нефтедобычи ОАО АНК "Башнефть"/ Не устанавливается	Земли промышленности*/ Не устанавливается
из 02:33:000000:260	Площадка куста скважин №259	0,0279	0,0255	0,0024	Для размещения подъездных дорог к объектам нефтедобычи ОАО АНК "Башнефть"/ Не устанавливается	Земли промышленности*/ Не устанавливается

15959.4-П-112.000.000-ПМУ-01-ТЧ-001

Лист

4

Взам. инв. №

Подп. и дата

Инв. № подл.

Изм. Кол.уч Лист №док. Подпись Дата



Условный номер ЗУ/ кадастровый номер	Назначение	Площадь участка, га			Вид разрешенного использования суц./проект	Категория земель суц./проект.
		всего/	на период эксплуатации	на период стр-ва		
1	2	3	4	5	6	7
из 02:33:000000:261	Чересполосный участок	0,0004	0,0004	0,0000	Для размещения объектов нефтедобычи ОАО АНК "Башнефть"/ Не устанавливается	Земли промышленности*/ Не устанавливается
из 02:33:000000:261	ВЛ 6 кВ	0,0004	0,0004	0,0000	Для размещения объектов нефтедобычи ОАО АНК "Башнефть"/ Не устанавливается	Земли промышленности*/ Не устанавливается
из 02:33:000000:261	Демонтаж ВЛ 6 кВ	0,0008	0,0000	0,0008	Для размещения объектов нефтедобычи ОАО АНК "Башнефть"/ Не устанавливается	Земли промышленности*/ Не устанавливается
<b>Итого из земельных участков ранее предоставленных ПАО АНК «Башнефть»</b>		<b>0,2752</b>	<b>0,2720</b>	<b>0,0032</b>		
<b>Всего по проекту:</b>		<b>5,8258</b>	<b>4,9954</b>	<b>0,8304</b>		

\* - Земли промышленности, энергетики, транспорта, связи, радиовещания, телевидения, информатики, земли для обеспечения космической деятельности, земли обороны, безопасности и земли иного специального назначения

Площади формируемых земельных участков могут быть уточнены при проведении кадастровых работ, в соответствии с Федеральным законом № 221-ФЗ от 24.07.2007 «Особенности уточнения местоположения границ земельных участков при выполнении комплексных кадастровых работ».

В соответствии с п.2 ст.78 Земельного кодекса РФ, использование земель сельскохозяйственного назначения или земельных участков в составе таких земель, предоставляемых на период осуществления строительства дорог, линий электропередачи, линий связи (в том числе линейно-кабельных сооружений), нефтепроводов, газопроводов и иных трубопроводов, осуществляется при наличии утвержденного проекта рекультивации таких земель для нужд сельского хозяйства без перевода земель сельскохозяйственного назначения в земли иных категорий.

Координаты поворотных точек образуемых земельных участков указаны в таблице 2.

Таблица 2 - Координаты поворотных точек земельных участков

№ на плане	X	Y	№ на плане	X	Y	№ на плане	X	Y
1	791784.38	1249713.73	6	791772.09	1249748.21	11	791734.26	1249688.72
2	791785.50	1249703.24	7	791778.78	1249733.49	12	791774.83	1249711.42
3	791797.66	1249695.17	8	791566.47	1249590.72	13	791778.93	1249708.28
4	791815.52	1249713.36	9	791624.26	1249517.35	14	791778.44	1249712.84
5	791781.93	1249755.95	10	791759.87	1249655.31	15	791773.08	1249731.64

15959.4-П-112.000.000-ПМУ-01-ТЧ-001

Лист

5

Взам. инв. №

Подп. и дата

Инв. № подл.

Изм. Кол.уч Лист №док. Подпись Дата

## Окончание таблицы 2

№ на плане	X	Y	№ на плане	X	Y	№ на плане	X	Y
16	791767.34	1249744.46	40	791713.57	1249506.59	64	791563.90	1249634.41
17	791708.29	1249697.95	41	791787.40	1249564.59	65	791654.40	1249501.95
18	791668.09	1249748.99	42	791712.90	1249519.15	66	791680.80	1249496.82
19	791562.07	1249665.49	43	791710.72	1249521.92	67	791698.46	1249497.41
20	791624.63	1249516.87	44	791693.29	1249515.74	68	791716.56	1249503.84
21	791680.22	1249560.65	45	791680.98	1249515.17	69	791789.69	1249561.30
22	791811.88	1249579.53	46	791666.75	1249517.04	70	791814.17	1249576.24
23	791842.01	1249603.40	47	791652.61	1249520.64	71	791847.67	1249602.78
24	791806.77	1249646.94	48	791640.32	1249522.39	72	791812.43	1249646.31
25	791812.02	1249651.08	49	791630.49	1249521.48	73	791817.63	1249650.42
26	791803.38	1249662.06	50	791526.74	1249418.15	74	791808.99	1249661.39
27	791835.80	1249687.64	51	791619.46	1249523.44	75	791841.42	1249686.97
28	791816.15	1249712.55	52	791592.66	1249502.33	76	791818.98	1249715.43
29	791797.76	1249693.84	53	791518.10	1249426.48	77	791589.48	1249499.10
30	791798.60	1249693.20	54	791818.35	1249716.23	78	791596.03	1249504.98
31	791786.86	1249649.65	55	791782.59	1249761.57	79	791571.04	1249584.92
32	791762.76	1249651.54	56	791769.79	1249751.48	80	791601.25	1249488.25
33	791529.62	1249415.37	57	791771.47	1249749.58	81	791594.90	1249481.78
34	791614.17	1249501.39	58	791766.67	1249745.95	82	791606.34	1249445.15
35	791624.39	1249506.27	59	791765.07	1249747.76	83	791570.80	1249403.25
36	791636.50	1249507.98	60	791708.95	1249703.57	84	791576.90	1249398.08
37	791650.25	1249506.84	61	791668.76	1249754.61	85	791615.29	1249443.33
38	791681.12	1249500.83	62	791557.69	1249667.14	86	791663.40	1249500.21
39	791697.80	1249501.39	63	791550.49	1249623.86	87	791612.46	1249452.38

Таблица 3 – Сводные сведения о территории проекта межевания

Наименование показателей	Ед.изм.	Количество
<b>Площадь разработки проекта межевания территории всего, в т. ч.:</b>	<b>га</b>	<b>5,8258</b>
- СП Новонагаевский сельсовет МР Краснокамский район РБ	га	3,3558
- Аренда, Сельскохозяйственный производственный кооператив "Нур" в границах СП Новонагаевский сельсовет МР Краснокамский район РБ	га	2,1948
- Из ранее предоставленных земель ПАО АНК "Башнефть"	га	0,2752

#### 4 Перечень и сведения об образуемых земельных участках, отнесенных к территориям общего пользования

Образование земельных участков, отнесенных к территориям общего пользования или имуществу общего пользования, в том числе в отношении которых предполагаются резервирование или изъятие для государственных или муниципальных нужд данным проектом не предусмотрено.

15959.4-П-112.000.000-ПМУ-01-ТЧ-001

Лист

6

Взам. инв. №

Подп. и дата

Инв. № подл.

Изм.	Кол.уч	Лист	№док.	Подпись	Дата

## 5 Перечень нормативно-технической документации

- 1 Градостроительный Кодекс Российской Федерации
- 2 Земельный Кодекс Российской Федерации
- 3 Лесной кодекс Российской Федерации
- 4 Водный Кодекс Российской Федерации
- 5 Федеральный Закон № 7-ФЗ «Об охране окружающей среды»
- 6 Федеральный Закон № 261-ФЗ от 11.11.2009 г. «Об энергоэффективности»
- 7 Федеральный закон Российской Федерации № 73-ФЗ «Об объектах культурного наследия народов Российской Федерации»
- 8 Федеральный закон Российской Федерации от 04.05.1999 № 96-ФЗ «Об охране атмосферного воздуха»
- 9 Постановления Правительства РФ от 16 февраля 2008 г. № 87 «О составе разделов проектной документации и требования к их содержанию»
- 10 Постановления Госстроя РФ от 27.02.2003 г. № 27 «Об утверждении инструкции о порядке разработки, согласования, экспертизы и утверждения градостроительной документации» (в части, не противоречащей Градостроительному Кодексу РФ)
- 11 «Положения о составе и содержании проектов планировки территории, предусматривающих размещение одного или нескольких линейных объектов», утвержденного постановлением Правительства Российской Федерации №564 от 12.05.2017г.
- 12 Постановление Правительства РФ от 31.03.2017 N 402 «Об утверждении Правил выполнения инженерных изысканий, необходимых для подготовки документации по планировке территории, перечня видов инженерных изысканий, необходимых для подготовки документации по планировке территории, и о внесении изменений в постановление Правительства Российской Федерации от 19 января 2006 г. N 20»
- 13 «Положение о составе и содержании проектов планировки территории, предусматривающих размещение одного или нескольких линейных объектов», утвержденное постановлением Правительства Российской Федерации №564 от 12.05.2017г.
- 14 Приказ Минфина России от 05.11.2015 N 171н «Об утверждении Перечня элементов планировочной структуры, элементов улично-дорожной сети, элементов объектов адресации, типов зданий (сооружений), помещений, используемых в качестве реквизитов адреса, и Правил сокращенного наименования адресообразующих элементов»
- 15 Нормы отвода земель для размещения автомобильных дорог и (или) объектов дорожного сервиса, утвержденные постановлением Правительства Российской Федерации №717 от 02.09.2009г.
- 16 «Правила охраны магистральных трубопроводов» утвержденные Минтопэнерго РФ 29.04.1992г.
- 17 СНиП 23-01-99 «Строительная климатология»
- 18 СНиП 2.05.02-85 «Автомобильные дороги»
- 19 ГОСТ 17.5.3.04-83 Охрана природы. Земли. Общие требования к рекультивации земель
- 20 ГОСТ 17.4.3.04-85 Охрана природы. Почвы. Общие требования к контролю и охране от загрязнения
- 21 ГОСТ 17.2.1.03-84 Охрана природы. Атмосфера. Термины и определения контроля загрязнения
- 22 РД 39-132-94 «Правила по эксплуатации, ревизии, ремонту и отбраковке нефтепромысловых трубопроводов»
- 23 Нормы отвода земель для электрических сетей напряжением 0,38 - 750 кВ
- 24 Методические указания по проектированию, строительству и эксплуатации сельских электрических сетей «Об укрупненных величинах площадей отвода земли под опоры ВЛ 6-10 кВ»
- 25 Нормы отвода земель для магистральных трубопроводов СН 452-73
- 26 Нормы отвода земель для магистральных водоводов и канализационных коллекторов СН 456-73
- 27 Нормы отвода земель для нефтяных и газовых скважин СН 459-74
- 28 СП 18.13330.2011 «Генеральные планы промышленных предприятий. Актуализированная редакция СНиП II-89-80\*»

Взам. инв. №	Подп. и дата	Инв. № подл.							Лист
			15959.4-П-112.000.000-ПМУ-01-ТЧ-001						
			Изм.	Кол.уч	Лист	№док.	Подпись	Дата	

29 СП 4.13130.2013 «Системы противопожарной защиты. Ограничение распространения пожара на объектах защиты. Требования к объемно-планировочным решениям»

### 6 Перечень используемых сокращений

Сокращения слов и словосочетаний	
Сокращение	Слово/словосочетание
1	2
линейный объект	«Обустройство куста №259 скв. №№11037г, 11045г Арланского нефтяного месторождения»
АНК	акционерная нефтяная компания
га	гектар
ООО	общество с ограниченной ответственностью
п.	поселок
ПАО	публичное акционерное общество
СП	сельское поселение
СН	строительные нормы
сущ.	существующий

Взам. инв. №

Подп. и дата

Инв. № подл.

Изм.	Кол.уч	Лист	№док.	Подпись	Дата

15959.4-П-112.000.000-ПМУ-01-ТЧ-001

Лист

8





## Лист согласования проекта планировки и проекта межевания территории

п/п	Наименование органа	Должность, ФИО	Дата, подпись	Примечание

Инв. № подл.	Подп. и дата	Взам. инв. №

Изм.	Кол.уч	Лист	№док.	Подпись	Дата

15959.4-П-112.000.000-ПМУ-01-ТЧ-001

Лист

11



02:33:120301:1499/ ЕЗ 02:33:000000:80  
Аренда, Сельскохозяйственный производственный кооператив "Нур" в границах СП Новонагаевский сельсовет МР Краснокамский район РБ

02:33:000000:80:341

02:33:120301:45  
ЕЗ 02:33:000000:261  
Аренда, ПАО АНК "Башнефть"

02:33:120301:341

02:33:120301  
СП Новонагаевский сельсовет  
МР Краснокамский район РБ

Площадка куста скважин №259

ЕЗ 02:33:000000:261  
Аренда, ПАО АНК "Башнефть"

02:33:000000:80:343

02:33:000000:80:344

Чересполосные участки

Демонтаж ВЛ 6 кВ

02:33:000000:80:347

02:33:000000:80:346

02:33:000000:80:345

02:33:120301:1746:341

02:33:120301:1486/  
ЕЗ 02:33:000000:260  
Аренда, ПАО АНК "Башнефть"

**Условные обозначения**

- - Граница разработки проекта планировки
- - Трасса ВЛ проект
- ✕ - Демонтаж ВЛ
- - подъездная дорога проект
- - Проектируемая опора ВЛ
- Границы существующих земельных участков
- :080802:20 - Кадастровый номер земельных участков
- Границы образуемых земельных участков (краткосрочн.)
- Границы образуемых земельных участков (долгосрочн.)
- Границы ранее предоставленных земельных участков ПАО АНК "Башнефть"
- :080802:341 - Условный номер образуемых земельных участков
- .16 - Номера характерных точек границ образуемых земельных участков

1 Ведомость проектируемых земельных участков см. 15959.4-П-112.000.000-ПМУ-01-ТЧ-001 таблица 1  
2 Ведомость координат поворотных точек границ земельных участков см. 15959.4-П-112.000.000-ПМУ-01-ТЧ-001 таблица 2

					15959.4-П-112.000.000-ПМУ-01-Ч-001		
					Обустройство куста №259 скв. №№1037г, 11045г Арланского нефтяного месторождения		
Изм.	Колуч.	Лист	№ док.	Подпись	Дата	Проект межевания территории	
Разраб.		Исрафилов			10.06.21		
						П	1
И. контр.	Рогожина				10.06.21	000 "РН-БашНИПнефть"	
Нач. отд.	Манашев				10.06.21		

СОГЛАСОВАНО

Взам. инж. Н	
Подпись и дата	
Инж. Н. покл.	

02:33:120301:1484/  
ЕЗ 02:33:000000:260  
Аренда, ПАО АНК "Башнефть"

Подъездная автомобильная дорога к площадке куста скважин №259

ВЛ 6 кВ