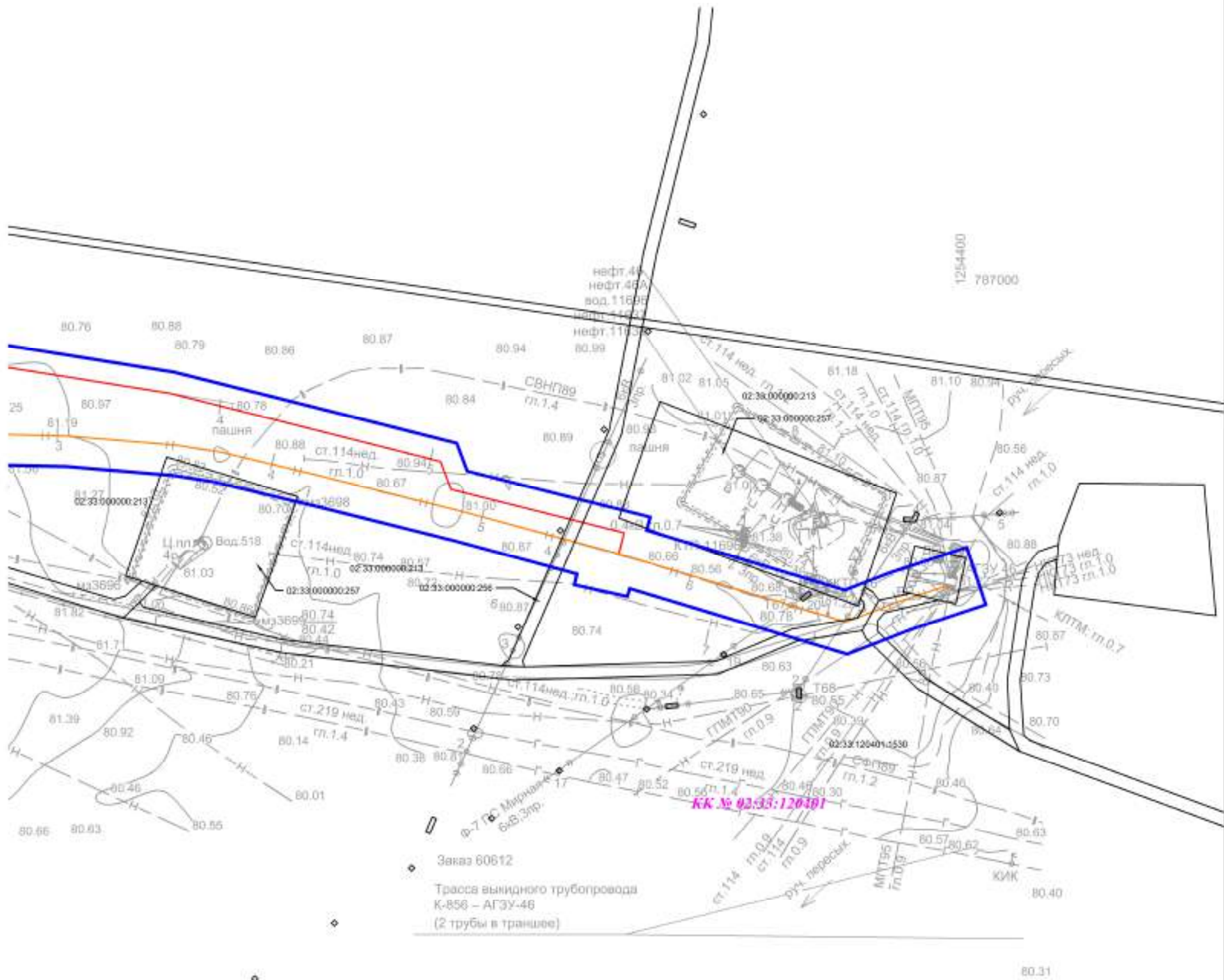




**Республика Башкортостан
Краснокамский район
СП Шушурский сельсовет**



						195077-П-112.000.000-ППС-01-4-002			
						«Техническое перевооружение промысловых трубопроводов Арланского нефтяного месторождения (2021 г) часть 3»			
Изм.	Кол.уч.	Лист	№ док.	Подп.	Дата	Проект планировки территории	Стадия	Лист	Листов
							П	14	41
н. контр.						Схема использования территории в период подготовки проекта планировки территории. Схема организации улично-дорожной сети и движения транспорта. Схема вертикальной планировки территории, инженерной планировки и инженерной защиты территории.			
Нач. отд.						ООО «КПБ»			

4.04

КТГР 544

10.03

1.90

91

103.20

102.47

103.49

103.42

103.47

102.31

102.28

101.43

102.18

101.71

102.17

101.82

101.75

101.24

101.40

101.73

101.29

101.67

102.07

101.41

101.71

101.08

101.24

100.85

100.68

100.54

101.10

101.14

101.22

100.86

100.82

100.30

100.80

101.10

101.22

100.86

100.82

100.30

100.80

101.10

101.22

100.86

100.82

100.30

100.80

101.10

101.22

100.86

100.82

100.30

100.80

101.10

101.22

100.86

100.82

100.30

100.80

101.10

101.22

100.86

100.82

100.30

100.80

101.10

101.22

100.86

100.82

100.30

100.80

101.10

101.22

100.86

100.82

100.30

100.80

101.10

101.22

100.86

100.82

100.30

100.80

101.10

101.22

100.86

100.82

100.30

100.80

101.10

101.22

100.86

100.82

100.30

Республика Башкортостан
Краснокамский район
СП Шушурский сельсовет

КК № 02:33:130201

КК № 02:33:130702

Демонтаж выкидного трубопровода от скв.544 до АГЗУ №20
Труба Ø114мм, L=744,3м

Выкидной трубопровод от скв.544 до АГЗУ №20
Труба Ø114x5-K42 с внутренним и наружным антикоррозионным покрытием, протяженностью L=474,2м
(об.112.897.000)

Конец выкидного трубопровода
(об.112.897.000)

пан

1

Присадка АГЗУ №20

КК № 02:33:130702

У=1255800

					195077-П-112.000.000-ППС-01-4-002				
					«Техническое перевооружение промысловых трубопроводов Арланского нефтяного месторождения (2021 г) часть 3»				
Изм.	Кол.уч.	Лист	№ док.	Подп.	Дата	Проект планировки территории	Стадия	Лист	Листов
Разработал	Фандеева Ю.В.				04.2021		П	15	41
Проверил	Толмачев А.В.				04.2021				
н. контр.						Схема использования территории в период подготовки проекта планировки территории. Схема организации улично-дорожной сети и движения транспорта. Схема вертикальной планировки территории, инженерной территории и инженерной защиты территории.			000 «КПБ»
Нач. отд.						Масштаб 1:2000			



План отхода

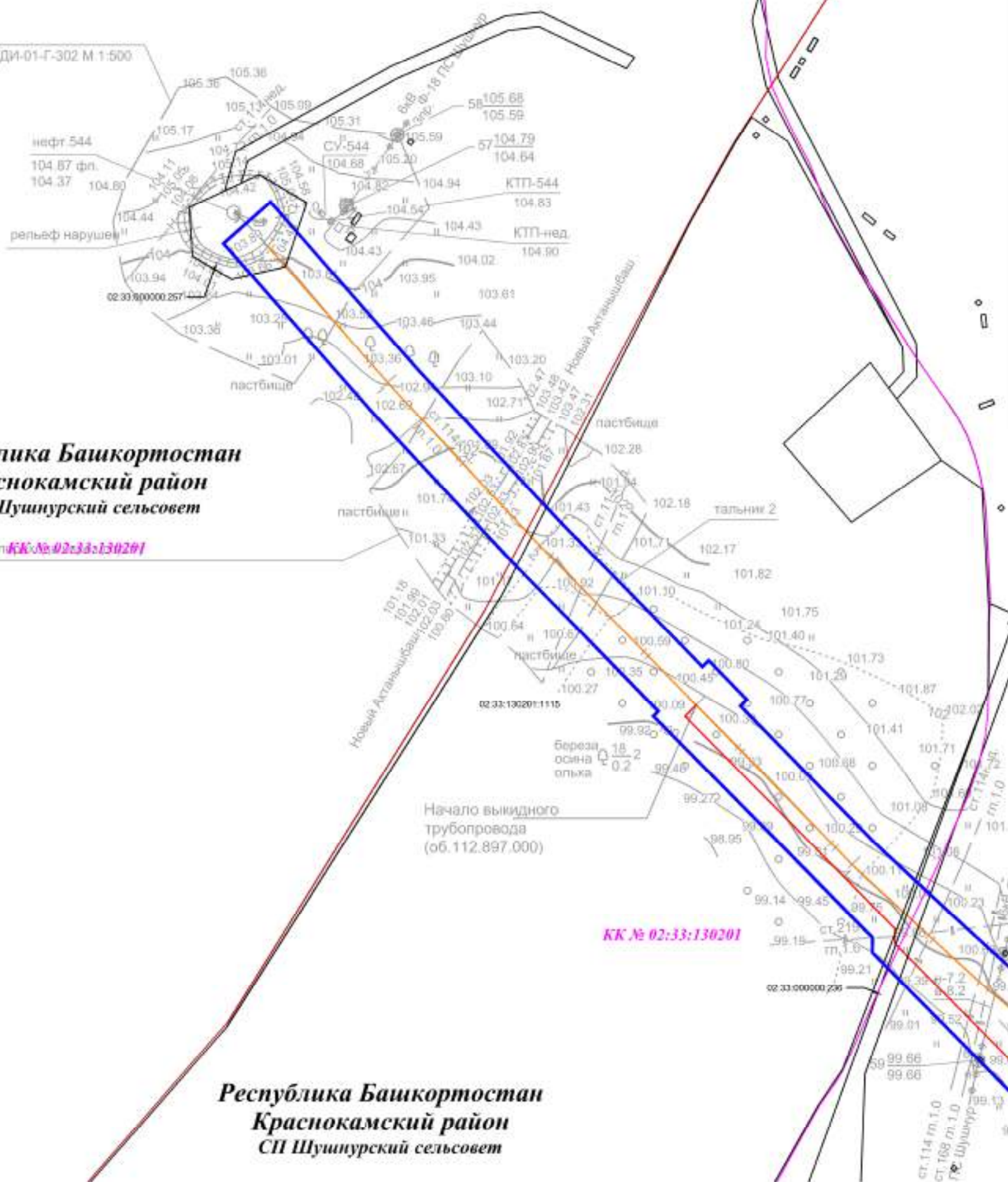
см. чертёж 195077-П-112.000.000-ИГДИ-01-Г-302 М 1:500

X=789900

Y=1255000

Республика Башкортостан
Краснокамский район
СП Шушурский сельсовет

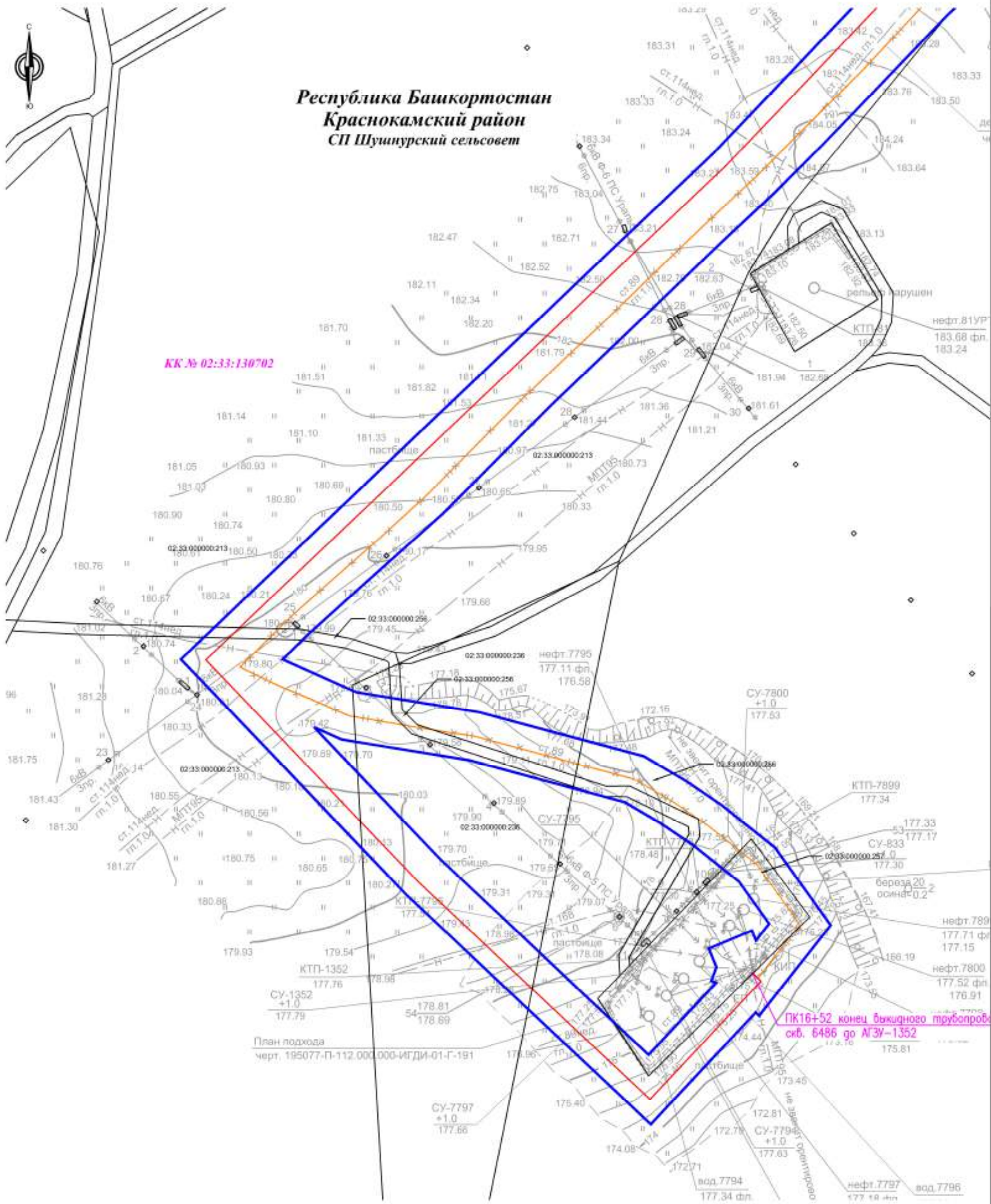
План № **КК № 02:33:130201**



Республика Башкортостан
Краснокамский район
СП Шушурский сельсовет

						195077-П-112.000.000-ППС-01-4-002			
						«Техническое перевооружение промысловых трубопроводов Арланского нефтяного месторождения (2021 г) часть 3»			
Изм.	Кол.уч.	Лист	№ док.	Подп.	Дата	Проект планировки территории	Стадия	Лист	Листов
Разработал	Фандеева Ю.В.				04.2021		П	16	41
Проверил	Толмачев А.В.				04.2021				
н. контр.						Схема использования территории в период подготовки проекта планировки территории. Схема организации улично-дорожной сети и размещения транспорта. Схема вертикальной планировки территории, инженерной территории и инженерной защиты территории.			000 «КПБ»
Нач. отд.						Масштаб 1:2000			

Республика Башкортостан
Краснокамский район
СП Шумиурский сельсовет



План подхода
черт. 195077-П-112.000.000-ИГДИ-01-Г-191

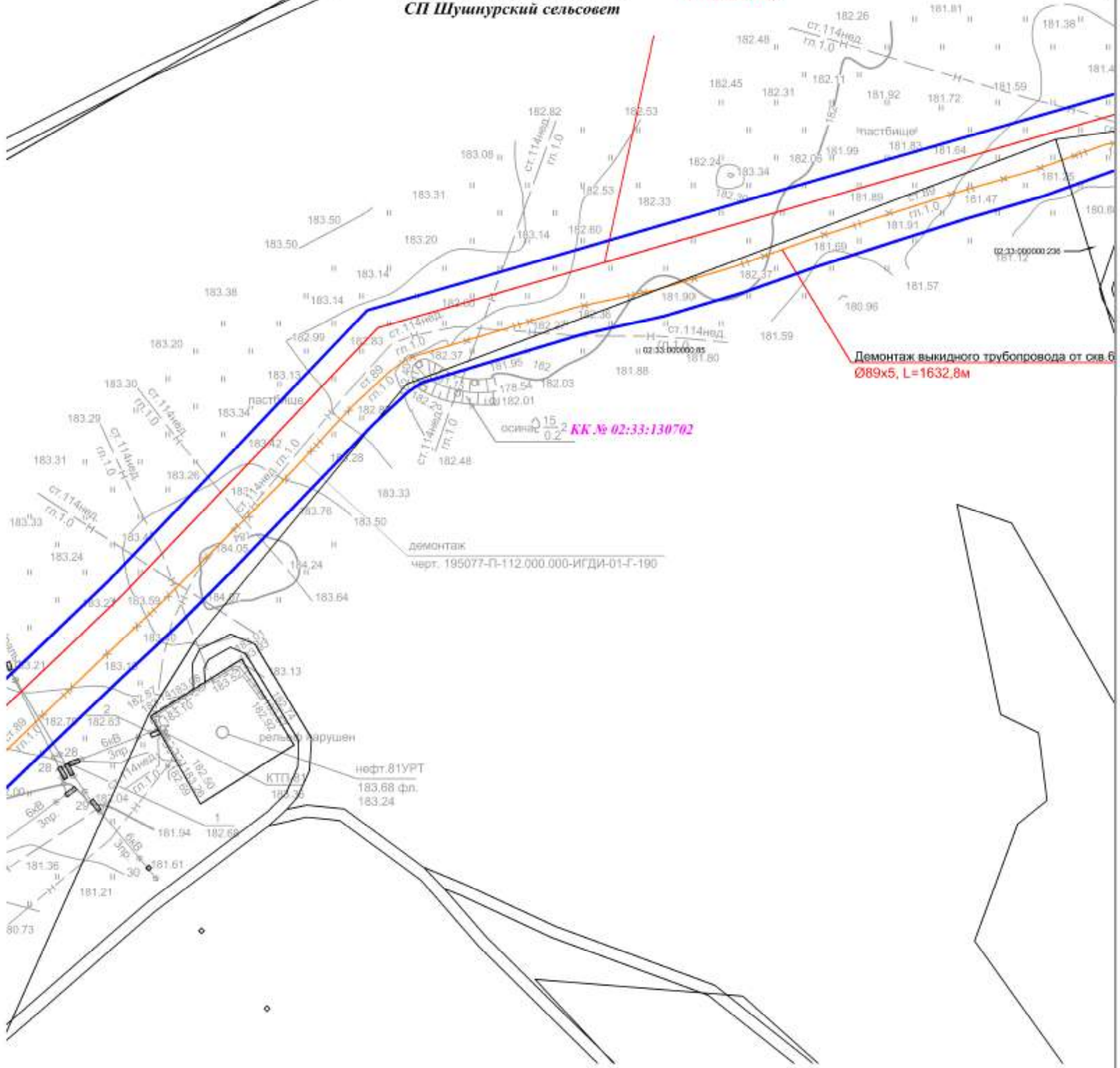
ПК16+52 конец видимого трубопровода скв. 6486 до АЗУ-1352

195077-П-112.000.000-ППС-01-Ч-002					
«Техническое перевооружение промысловых трубопроводов Арланского нефтяного месторождения (2021 г) часть 3»					
Изм.	Кол.уч.	Лист	№ док.	Подп.	Дата
Разработал		Фанзеева Ю.В.			04.2021
Проверил		Толмачев А.В.			04.2021
Проект планировки территории					Стадия
					Лист
					Листов
					П
					17
					41
Схема использования территории в период подготовки проекта планировки территории. Схема организации жилищно-коммунальной сети и движения транспорта. Схема вертикальной планировки территории, инженерной сети водоснабжения и инженерной защиты территории.					ООО «КПБ»
н. контр.					
Нач. отд.					



Республика Башкортостан
Краснокамский район
СП Шушурский сельсовет

жидкой трубопровод от скв. 6486 до АГЗУ №1352 Ø89х5 с
аружным и внутренним заводским покрытием, L=1652,3м
6.112.894.000)



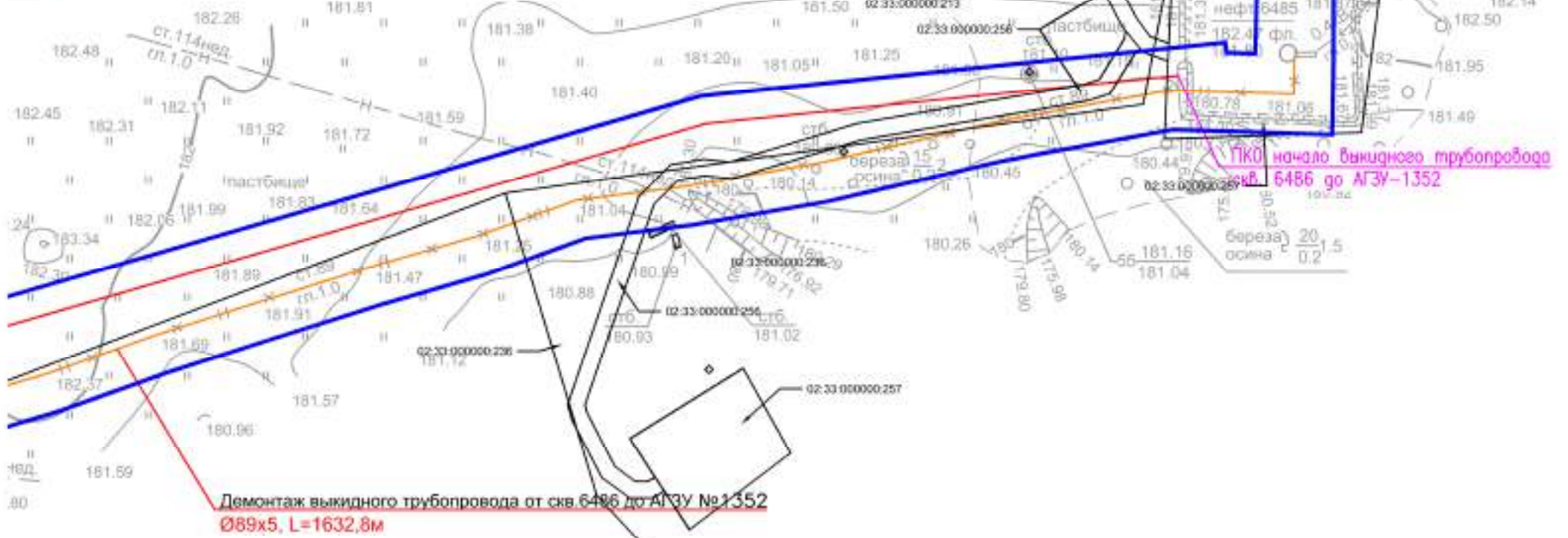
195077-П-112.000.000-ППС-01-Ч-002					
«Техническое перевооружение промысловых трубопроводов Арланского нефтяного месторождения (2021 г) часть 3»					
Изм.	Кол.уч.	Лист	№ док.	Подп.	Дата
Разработал	Фандеева Ю.В.				04.2021
Проверил	Толмачев А.В.				04.2021
Проект планировки территории					
Схема использования территории в период подготовки проекта планировки территории. Схема организации улично-дорожной сети и размещения транспорта. Схема вертикальной планировки территории, инженерной планировки и инженерной защиты территории.					
н. контр.					
Нач. отд.					
ООО «КПГ»					
Масштаб 1:2000					



Площадка скв.6486
Республика Башкортостан
Краснокамский район
СП Шушпурский сельсовет

КК № 02:33:130702

**Эксплуатационный трубопровод от скв.6486 до АГЗУ №1352 Ø89х5 с
 кным и внутренним заводским покрытием, L=1652,3м
 12.894.000)**

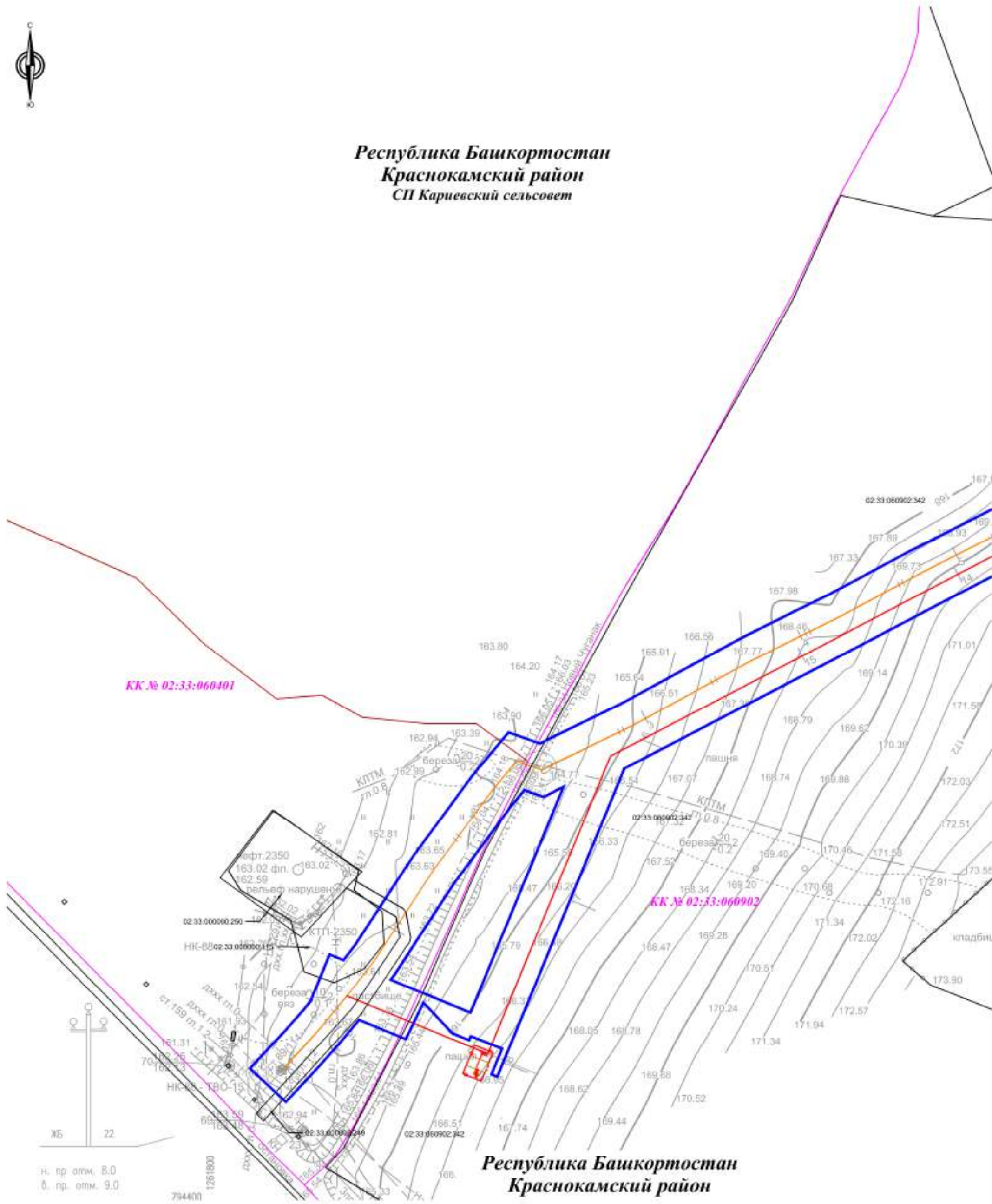


**Демонтаж выкидного трубопровода от скв.6486 до АГЗУ №1352
 Ø89х5, L=1632,8м**

						195077-П-112.000.000-ППС-01-4-002			
						«Техническое перевооружение промысловых трубопроводов Арланского нефтяного месторождения (2021 г) часть 3»			
Изм.	Кол.уч.	Лист	№ док.	Подп.	Дата	Проект планировки территории	Стадия	Лист	Листов
							П	19	41
Разработал	Фандеева Ю.В.				04.2021	Схема использования территории в период подготовки проекта планировки территории. Схема организации улично-дорожной сети и движения транспорта. Схема вертикальной планировки территории, инженерной планировки и инженерной защиты территории.	ООО «КПБ»		
Проверил	Толмачев А.В.				04.2021				
н. контр.									
Нач. отд.									



**Республика Башкортостан
Краснокамский район
СП Кариевский сельсовет**



**Республика Башкортостан
Краснокамский район**

195077-П-112.000.000-ППС-01-4-002

«Техническое перевооружение промысловых трубопроводов Арланского нефтяного месторождения (2021 г) часть 3»

Изм.	Кол.уч.	Лист	№ док.	Подп.	Дата
Разработал				Фандеева Ю.В.	04.2021
Проверил				Толмачев А.В.	04.2021
н. контр.					
Нач. отд.					

Проект планировки территории

Схема использования территории в период подготовки проекта планировки территории. Схема организации улично-дорожной сети и организации транспорта. Схема вертикальной планировки территории, инженерной планировки и инженерной защиты территории.

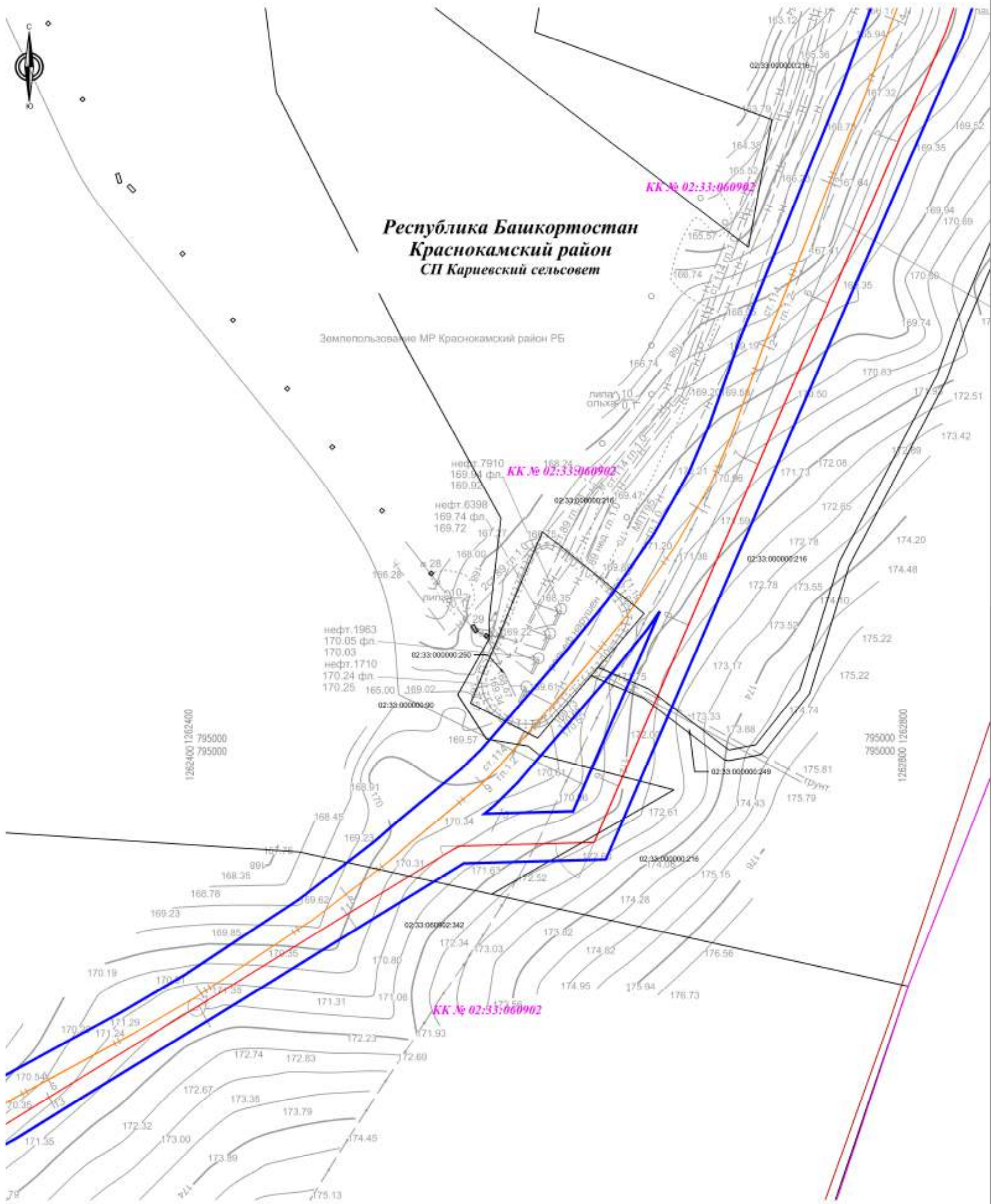
Масштаб 1:2000

Стадия	Лист	Листов
П	20	41

ООО «КПГ»

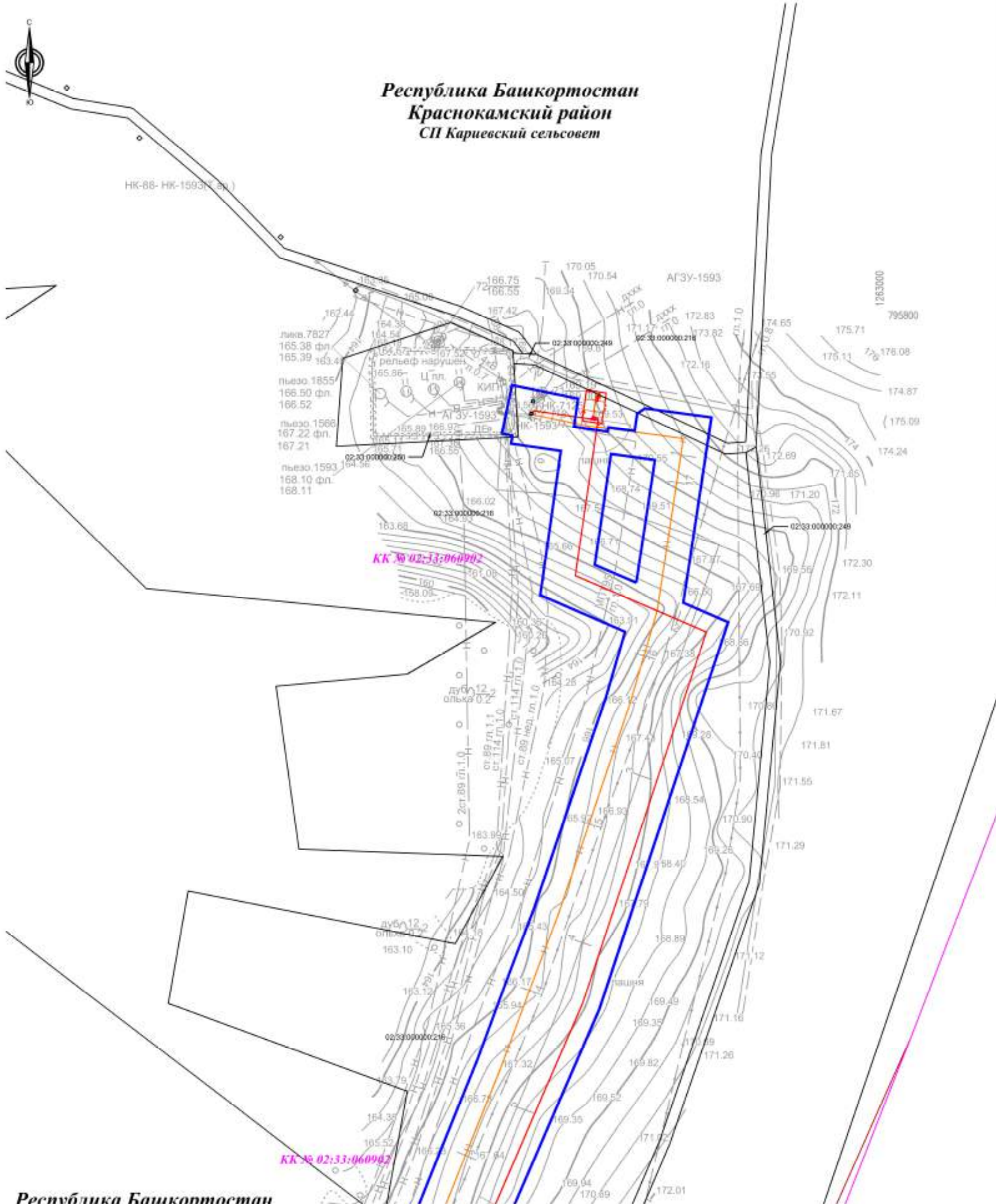
Республика Башкортостан
Краснокамский район
СП Кариевский сельсовет

Землепользование МР Краснокамский район РБ



						195077-П-112.000.000-ППС-01-4-002			
						«Техническое перевооружение промысловых трубопроводов Арланского нефтяного месторождения (2021 г) часть 3»			
Изм.	Кол.уч.	Лист	№ док.	Подп.	Дата	Проект планировки территории	Стадия	Лист	Листов
							П	21	41
Разработал	Фандеева Ю.В.				04.2021				
Проверил	Толмачев А.В.				04.2021				
н. контр.						Схема использования территории в период подготовки проекта планировки территории. Схема организации улично-дорожной сети и размещения транспорта. Схема вертикальной планировки территории, инженерной планировки и инженерной защиты территории.			
Нач. отд.						000 «КПБ»			

**Республика Башкортостан
Краснокамский район
СП Кариевский сельсовет**



Республика Башкортостан

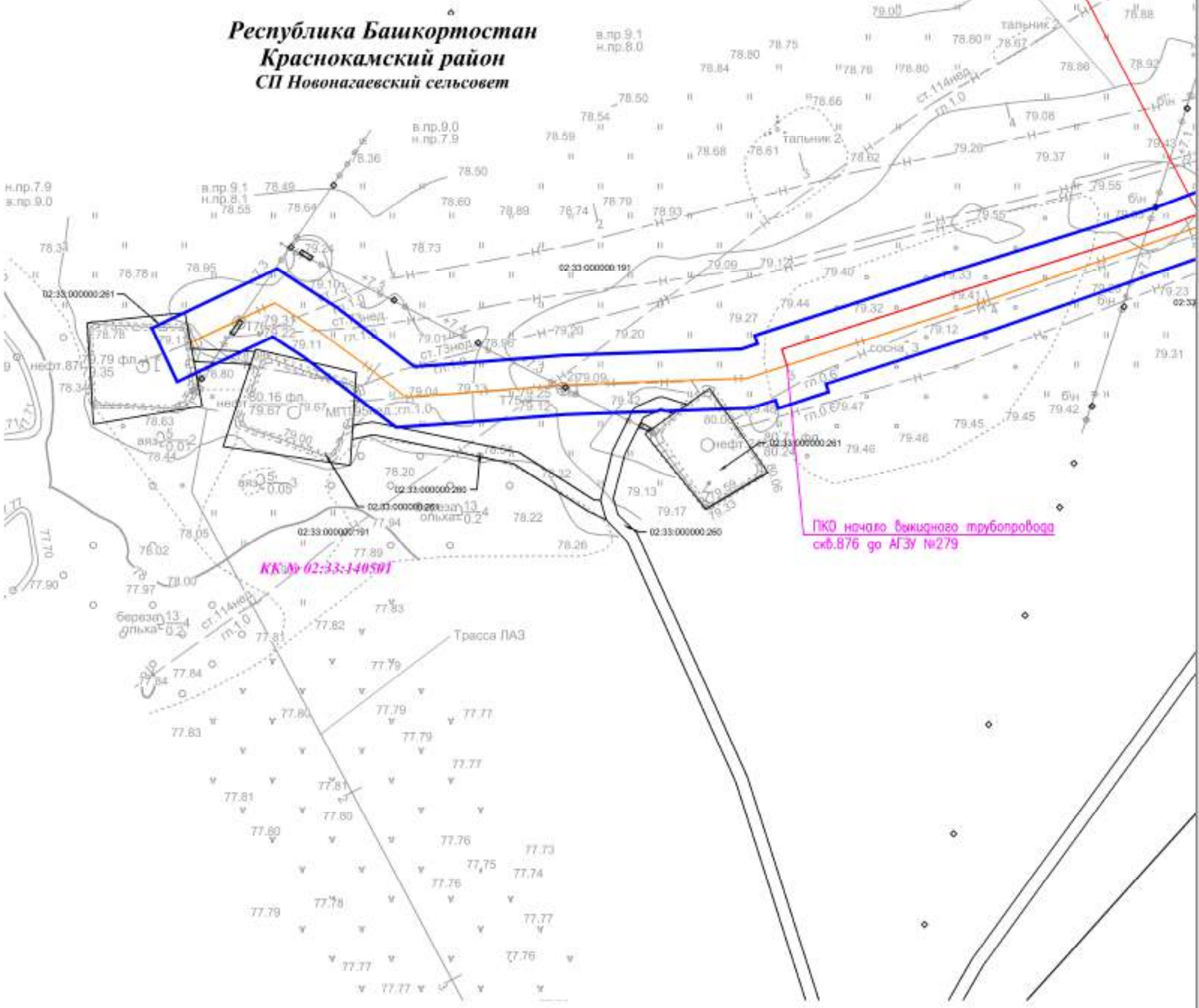
					195077-П-112.000.000-ППС-01-4-002				
					«Техническое перевооружение промысловых трубопроводов Арланского нефтяного месторождения (2021 г) часть 3»				
Изм.	Кол.уч.	Лист	№ док.	Подп.	Дата	Проект планировки территории	Стадия	Лист	Листов
							П	22	41
Разработал		Фандеева Ю.В.			04.2021	Схема использования территории в период подготовки проекта планировки территории; Схема организации улично-дорожной сети и движения транспорта; Схема вертикальной планировки территории, инженерной планировки и инженерной защиты территории.	ООО «КПБ»		
Проверил		Толмачев А.В.			04.2021				
н. контр.									
Нач. отд.						Масштаб 1:2000			



Выкидной трубопровод от скв.В76 до АГЗУ №279 (объект 112.901.000)
 Труба 89x5 К42 с внутренним и наружным антикоррозионным покрытием,
 L=415,1м

Демонтаж выкидного трубопровода от скв.В76 до АГЗУ №279, диаметр 95мм
 L=904,1м

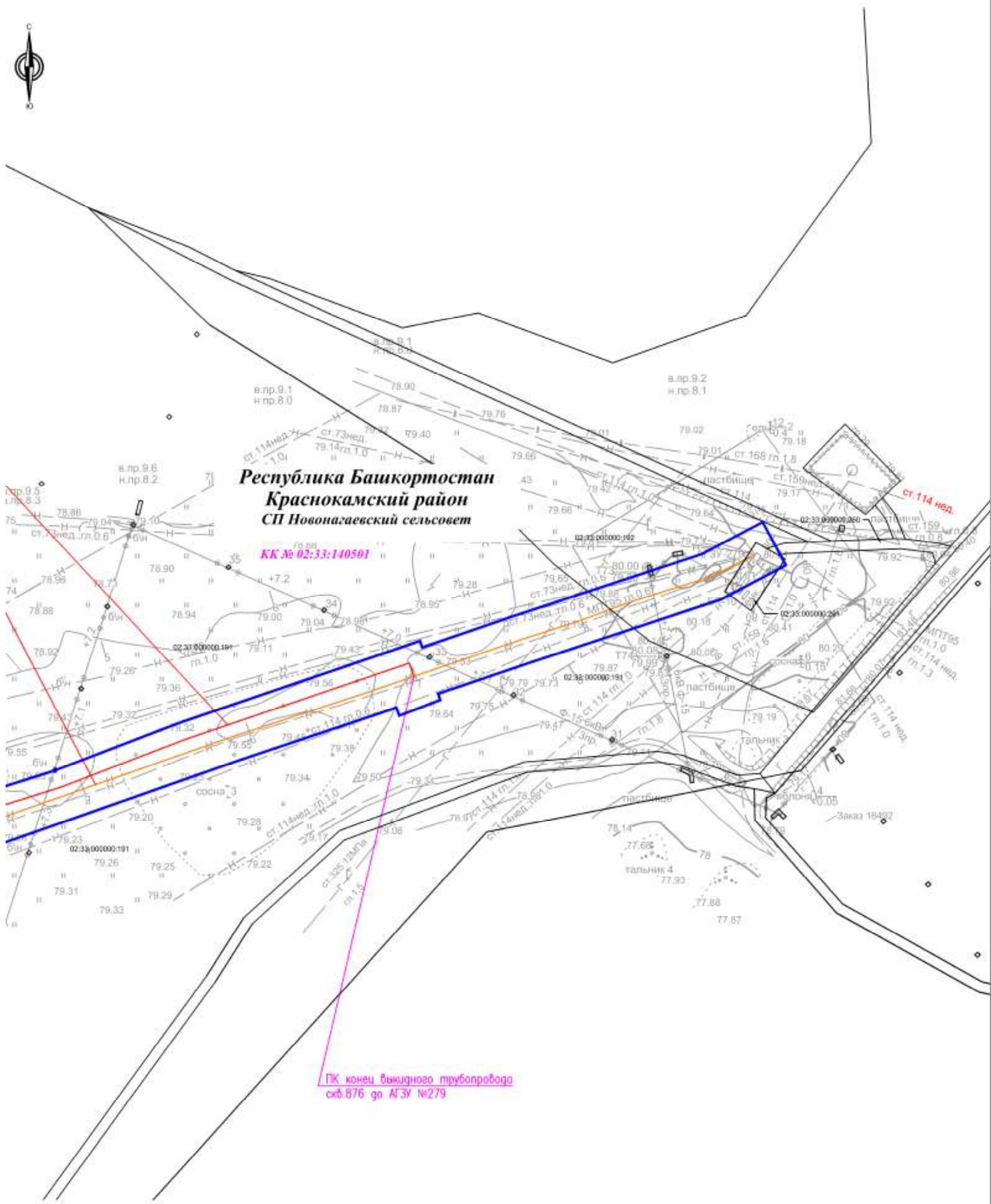
Республика Башкортостан
Краснокамский район
СП Новопагаевский сельсовет



ПКО начало выкидного трубопровода скв.В76 до АГЗУ №279

КК № 02:33:140501

					195077-П-112.000.000-ППС-01-4-002				
					«Техническое перевооружение промысловых трубопроводов Арланского нефтяного месторождения (2021 г) часть 3»				
Изм.	Кол.уч.	Лист	№ док.	Подп.	Дата	Проект планировки территории	Стадия	Лист	Листов
Разработал	Фандеева Ю.В.				04.2021		П	23	41
Проверил	Толмачев А.В.				04.2021				
н. контр.						Схема использования территории в период подготовки проекта планировки территории. Схема организации улично-дорожной сети и размещения транспорта. Схема вертикальной планировки территории, инженерной территории и инженерной защиты территории.			000 «КПГ»
Нач. отд.						Масштаб 1:2000			



**Республика Башкортостан
Краснокамский район
СП Новопагаевский сельсовет**

КК № 02:33:140501

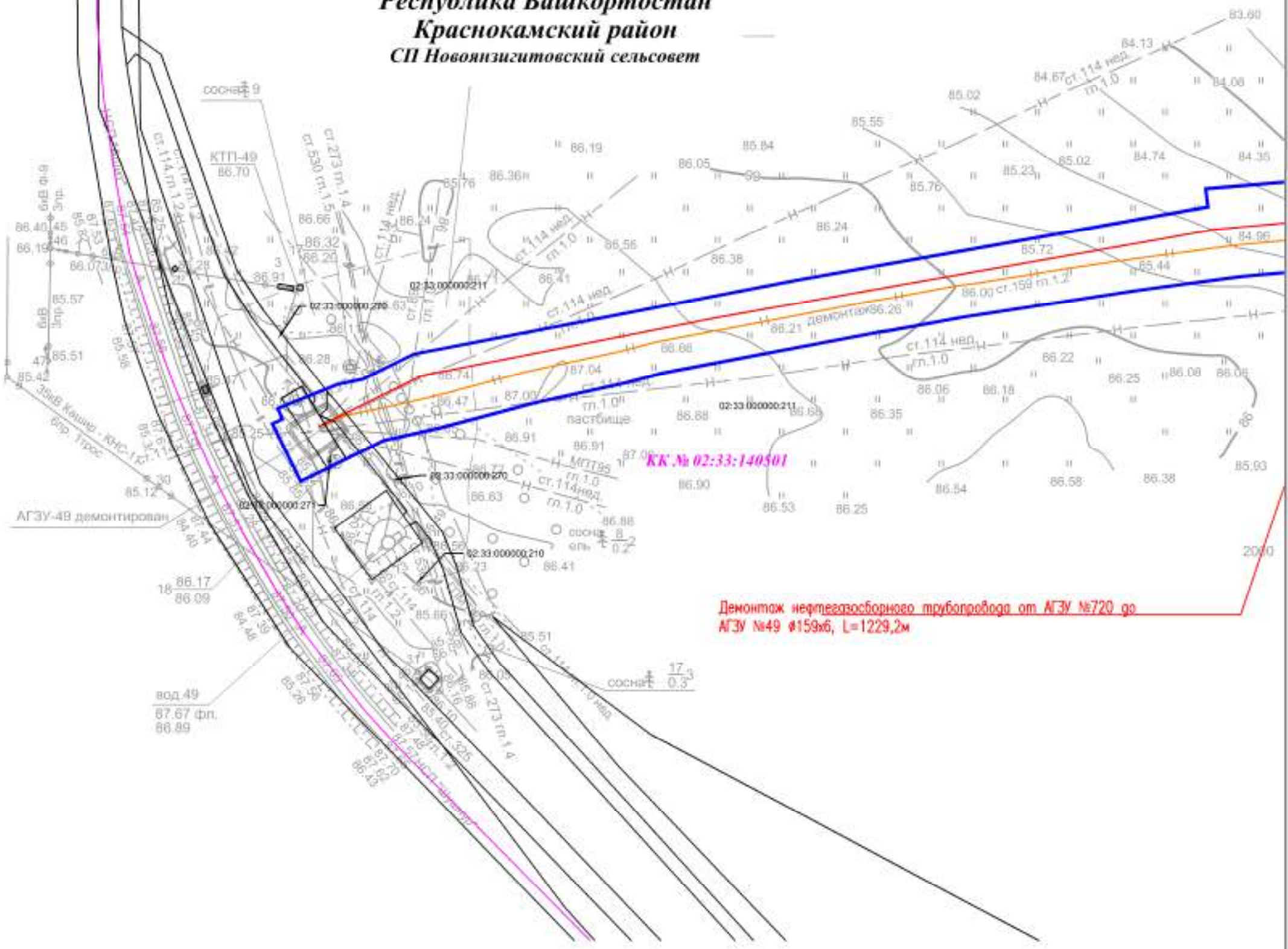
ПК конец выкидного трубопровода скв.876 до АГЗУ №279

						195077-П-112.000.000-ППС-01-4-002			
						«Техническое перевооружение промысловых трубопроводов Арланского нефтяного месторождения (2021 г) часть 3»			
Изм.	Кол.уч.	Лист	№ док.	Подп.	Дата	Проект планировки территории	Стадия	Лист	Листов
							П	24	41
Разработал	Фандеева Ю.В.				04.2021	Схема использования территории в период подготовки проекта планировки территории. Схема организации улично-дорожной сети и движения транспорта. Схема вертикальной планировки территории, инженерной планировки и инженерной защиты территории.	ООО «КПБ»		
Проверил	Толмачев А.В.				04.2021				
н. контр.									
Нач. отд.									



Нефтегазосборный трубопровод от АГЗУ №720 до АГЗУ №49 ϕ 159х6 с наружным и внутренним заводским покрытием, L=1320,3м (об.112.887.000)

**Республика Башкортостан
Краснокамский район
СП Новоязигитовский сельсовет**



КК № 02:33:140501

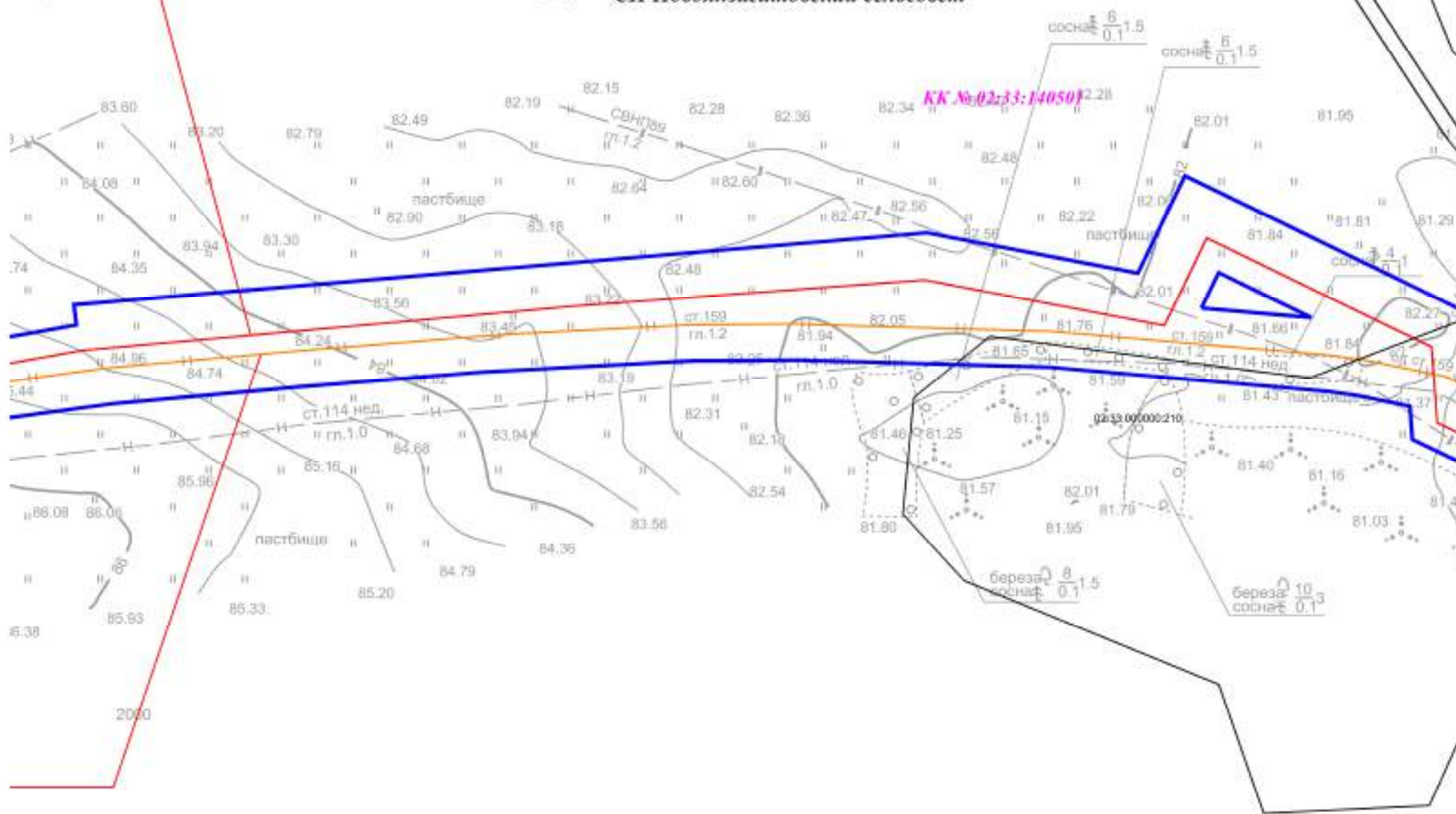
Демонтаж нефтегазосборного трубопровода от АГЗУ №720 до АГЗУ №49 ϕ 159х6, L=1229,2м

195077-П-112.000.000-ППС-01-Ч-002					
«Техническое перевооружение промысловых трубопроводов Арланского нефтяного месторождения (2021 г) часть 3»					
Изм.	Кол.уч.	Лист	№ док.	Подп.	Дата
Разработал	Фандеева Ю.В.				04.2021
Проверил	Толмачев А.В.				04.2021
н. контр					
Нач. отд.					
				Проект планировки территории	
				Стадия	Лист
				П	25
				Листов	41
				ООО «КПБ»	
Схема использования территории в период подготовки проекта планировки территории. Схема организации улично-дорожной сети и движения транспорта. Схема вертикальной планировки территории, инженерной планировки и инженерной защиты территории.					
Масштаб 1:2000					



Республика Башкортостан
Краснокамский район
СП Новоязигитовский сельсовет

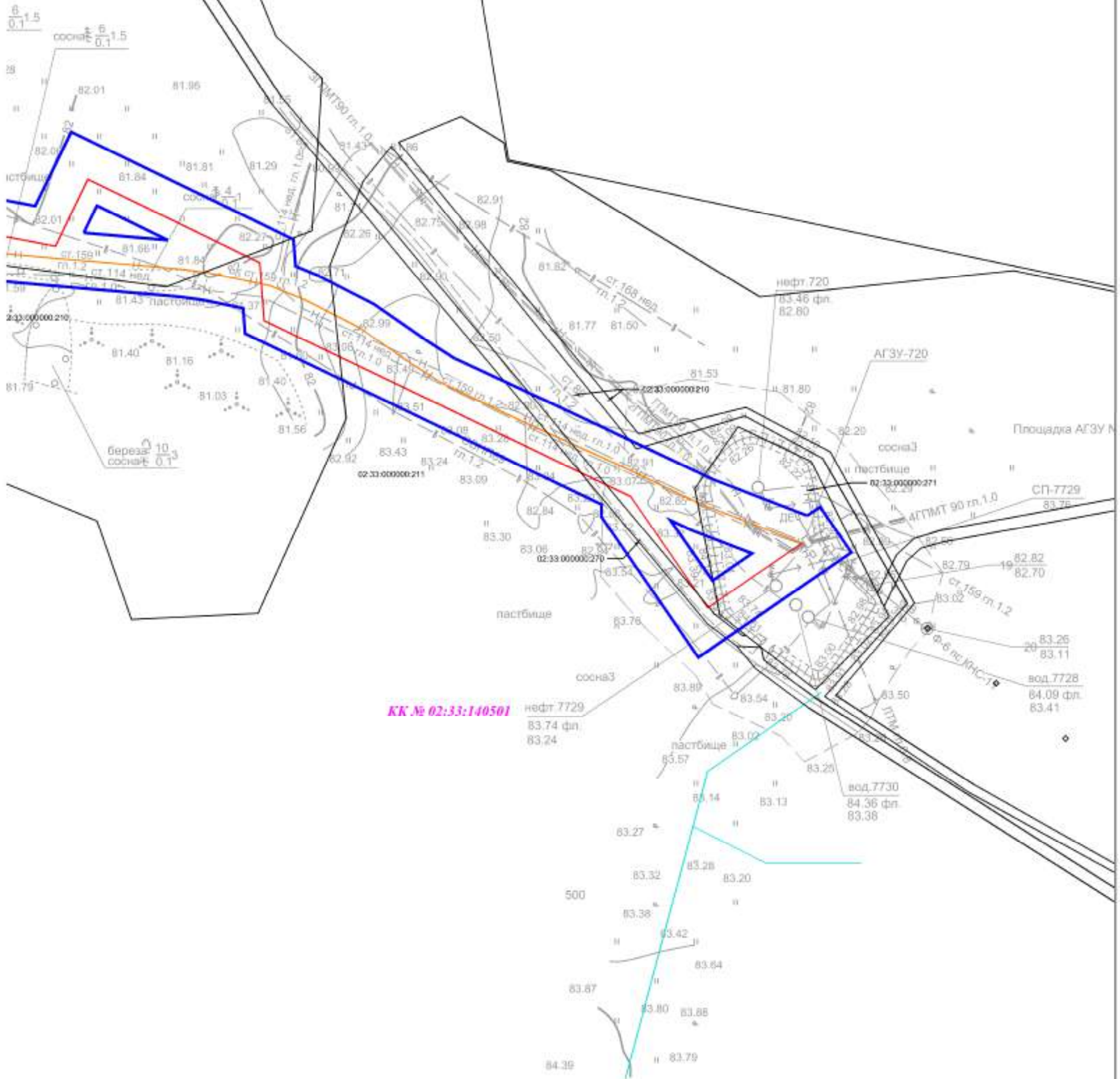
0 кв
кабодским



						195077-П-112.000.000-ППС-01-4-002			
						«Техническое перевооружение промысловых трубопроводов Арланского нефтяного месторождения (2021 г) часть 3»			
Изм.	Кол.уч.	Лист	№ док.	Подп.	Дата	Проект планировки территории	Стадия	Лист	Листов
							П	26	41
Разработал	Фандеева Ю.В.				04.2021	Схема использования территории в период подготовки проекта планировки территории. Схема организации улично-дорожной сети и движения транспорта. Схема вертикальной планировки территории, инженерной планировки и инженерной защиты территории.	ООО «КПБ»		
Проверил	Толмачев А.В.				04.2021				
н. контр.									
Нач. отд.									



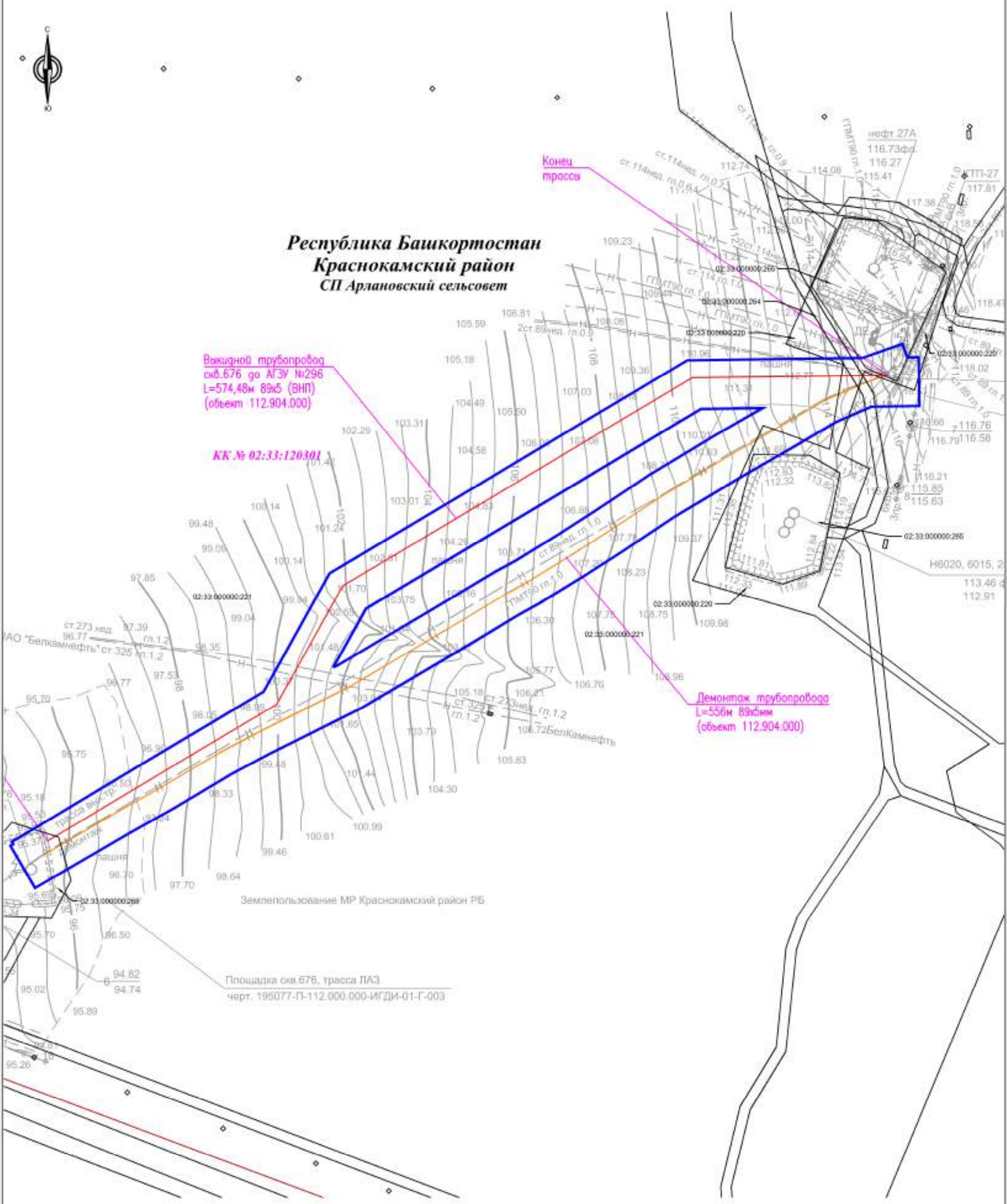
Республика Башкортостан
Краснокамский район
СП Новоязигитовский сельсовет



						195077-П-112.000.000-ППС-01-Ч-002			
						«Техническое перевооружение промысловых трубопроводов Арланского нефтяного месторождения (2021 г) часть 3»			
Изм.	Кол.уч.	Лист	№ док.	Подп.	Дата	Проект планировки территории	Стадия	Лист	Листов
							П	27	41
Разработал	Фандеева Ю.В.				04.2021	Схема использования территории в период подготовки проекта планировки территории. Схема организации улично-дорожной сети и размещения транспорта. Схема вертикальной планировки территории, инженерной планировки и инженерной защиты территории.	ООО «КПБ»		
Проверил	Толмачев А.В.				04.2021				
н. контр.									
Нач. отд.									



**Республика Башкортостан
Краснокамский район
СП Арлановский сельсовет**



Выходной трубопровод скв. 676 до АГЗУ №296 L=574,48м 89x5 (ВНП) (объект 112.904.000)

КК № 02:33:120301

Демонтаж трубопровода L=556м 89x5мм (объект 112.904.000)

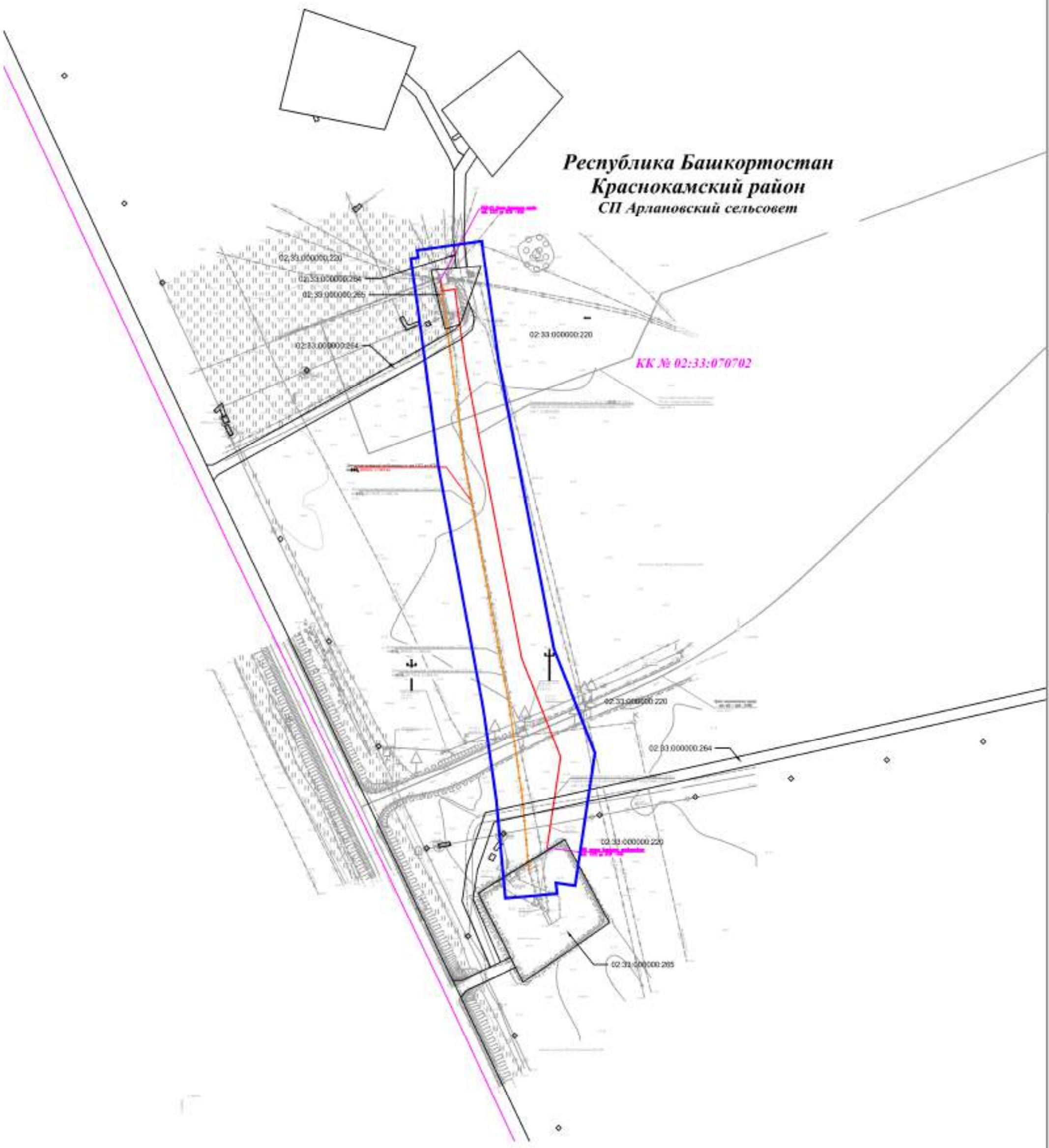
Землепользование МР Краснокамский район РБ

Площадка скв 676, трасса ЛАЗ черт. 195077-П-112.000.000-ИГДИ-01-Г-003

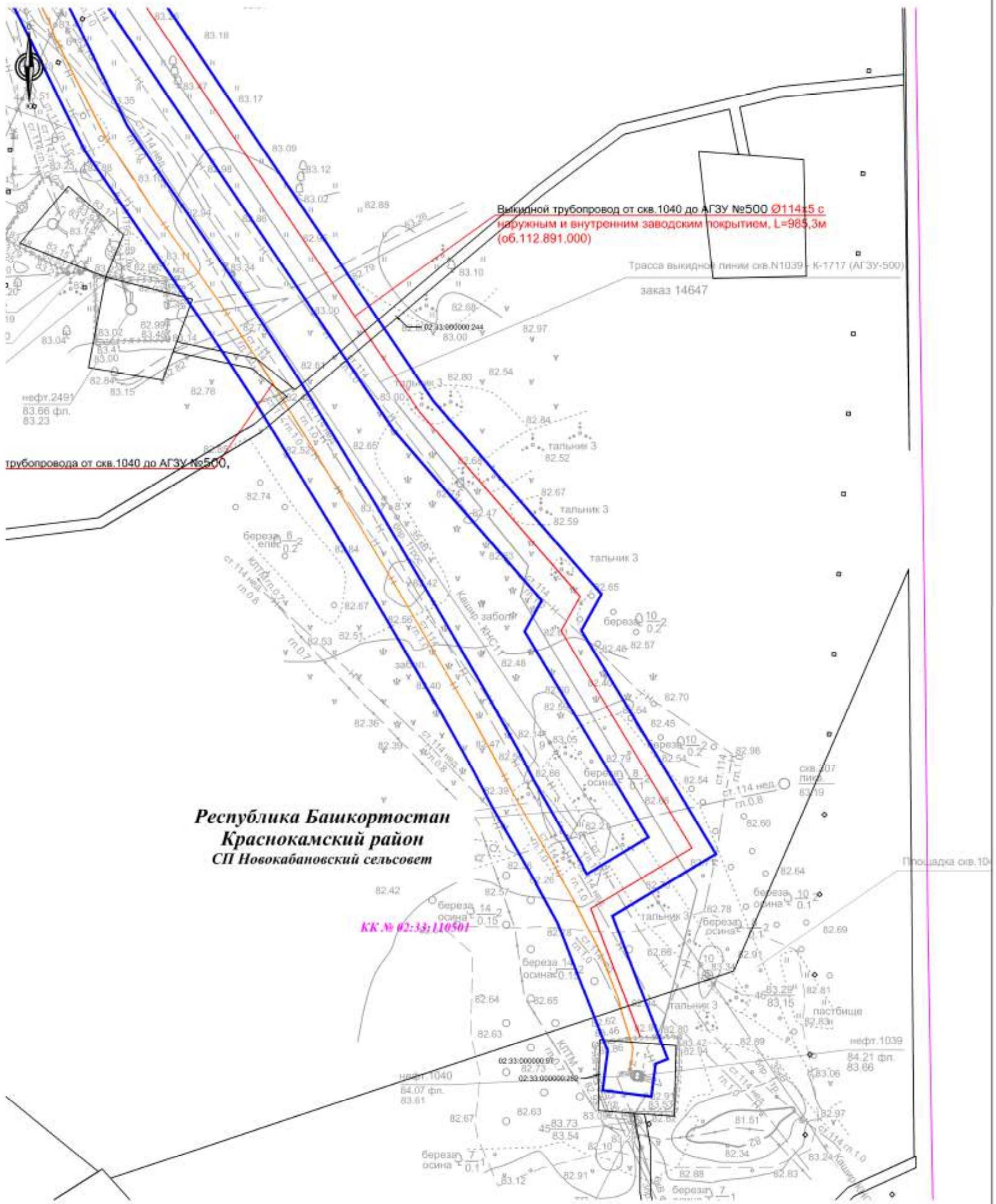
						195077-П-112.000.000-ППС-01-Ч-002			
						«Техническое перевооружение промысловых трубопроводов Арланского нефтяного месторождения (2021 г) часть 3»			
Изм.	Кол.уч.	Лист	№ док.	Подп.	Дата	Проект планировки территории	Стадия	Лист	Листов
Разработал		Фандеева Ю.В.			04.2021		П	28	41
Проверил		Толмачев А.В.			04.2021				
н. контр.						000 «КПБ»			
Нач. отд.						Масштаб 1:2000			



Республика Башкортостан
Краснокамский район
СП Арлановский сельсовет



						195077-П-112.000.000-ППС-01-4-002			
						«Техническое перевооружение промысловых трубопроводов Арланского нефтяного месторождения (2021 г) часть 3»			
Изм.	Кол.уч.	Лист	№ док.	Подп.	Дата	Проект планировки территории	Стадия	Лист	Листов
Разработал	Фандеева Ю.В.				04.2021		П	29	41
Проверил	Толмачев А.В.				04.2021				
н. контр.						Схема использования территории в период подготовки проекта планировки территории; Схема организации улично-дорожной сети и движения транспорта; Схема вертикальной планировки территории, инженерной планировки и инженерной защиты территории			
Нач. отд.						000 «КПБ»			
						Масштаб 1:2000			



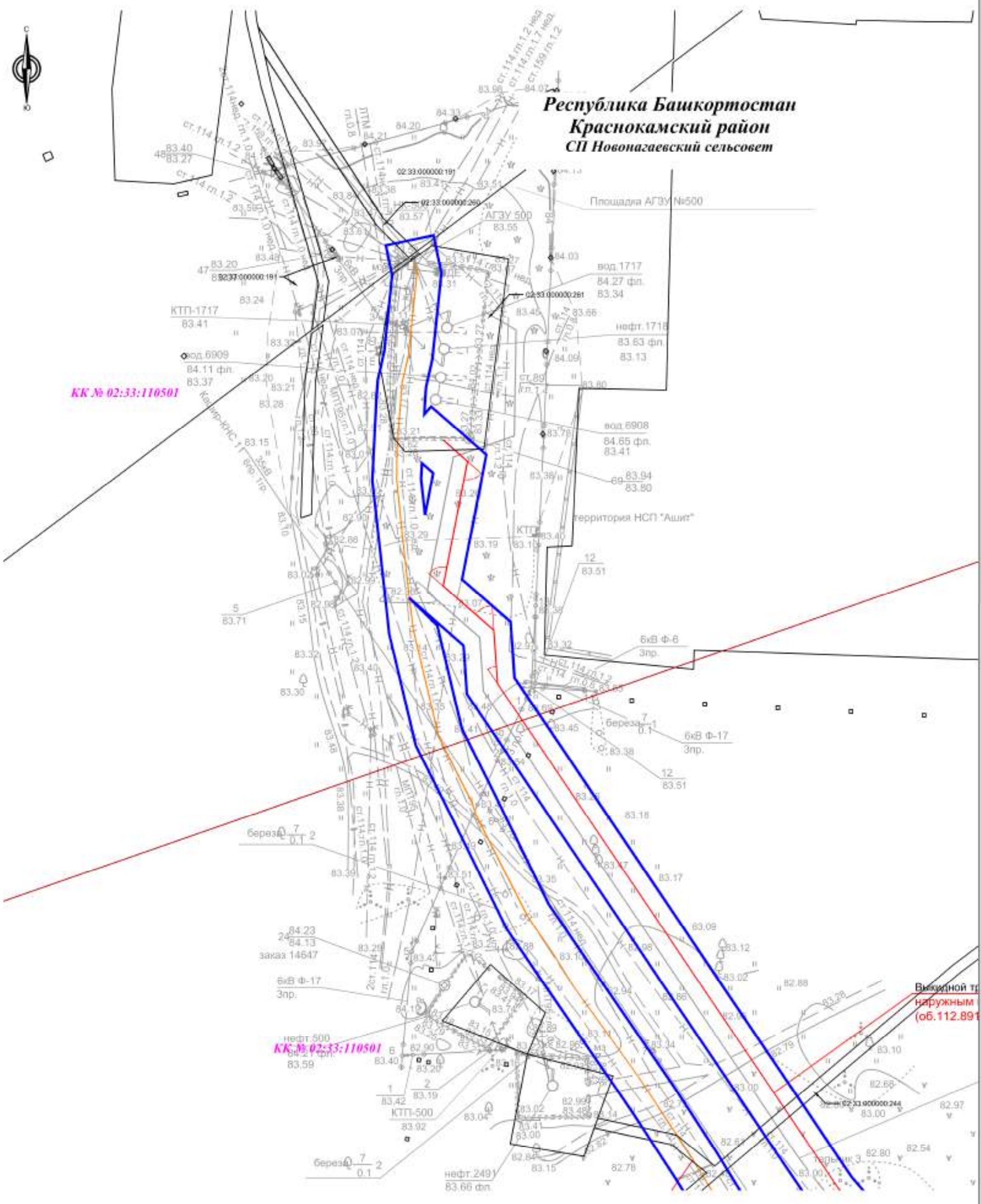
Республика Башкортостан
Краснокамский район
СП Новокабановский сельсовет

КК № 02:33:110501

					195077-П-112.000.000-ППС-01-4-002				
					«Техническое перевооружение промысловых трубопроводов Арланского нефтяного месторождения (2021 г) часть 3»				
Изм.	Кол.уч.	Лист	№ док.	Подп.	Дата	Проект планировки территории	Стадия	Лист	Листов
							П	30	41
Разработал				Фандеева Ю.В.	04.2021	Схема использования территории в период подготовки проекта планировки территории. Схема организации улично-дорожной сети и размещения транспорта. Схема вертикальной планировки территории, инженерной территории и инженерной застройки территории.	ООО «КПБ»		
Проверил				Толмачев А.В.	04.2021				
н. контр.									
Нач. отд.									



**Республика Башкортостан
Краснокамский район
СП Новоагаевский сельсовет**

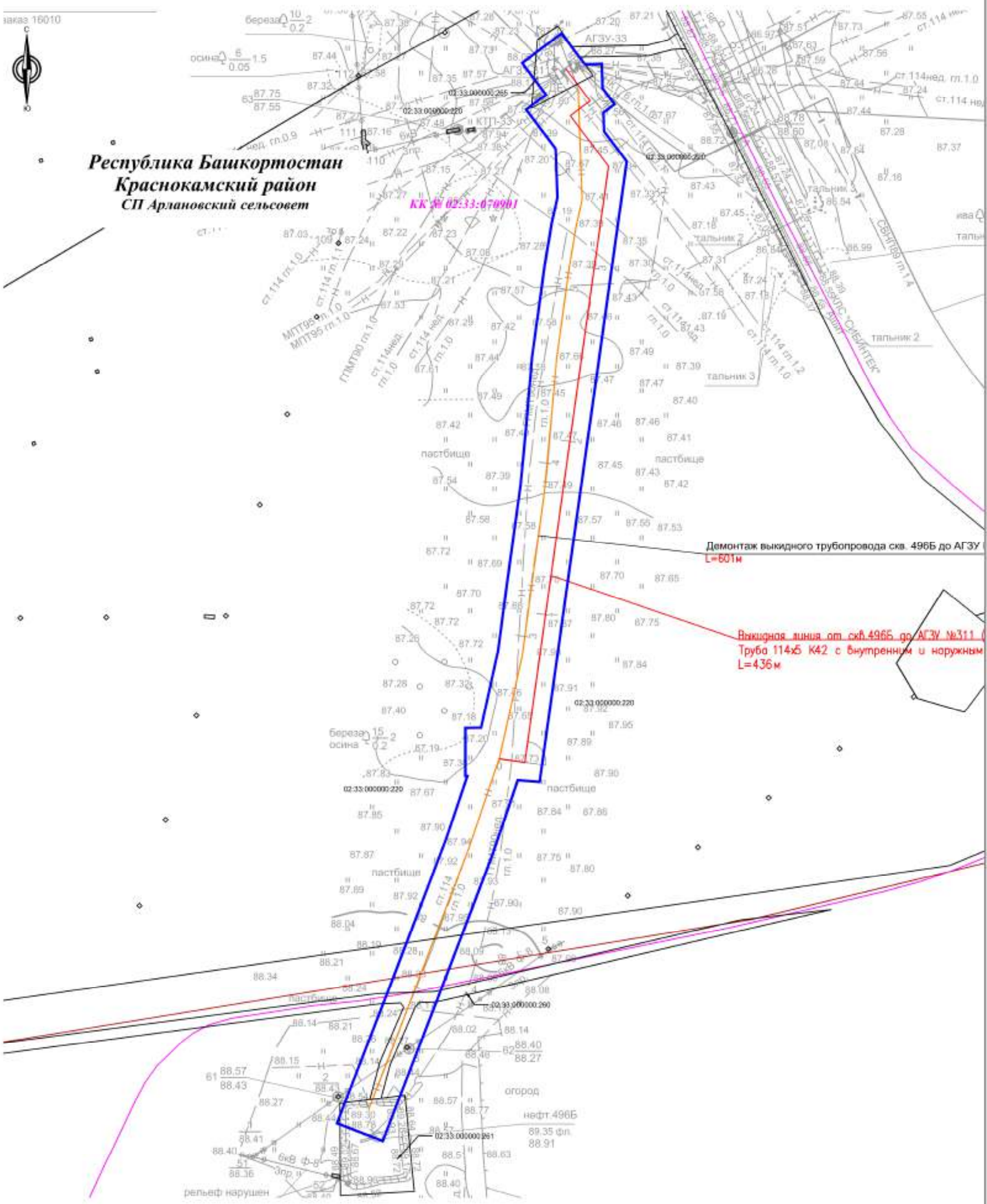


					195077-П-112.000.000-ППС-01-4-002				
					«Техническое перевооружение промысловых трубопроводов Арланского нефтяного месторождения (2021 г) часть 3»				
Изм.	Кол.уч.	Лист	№ док.	Подп.	Дата	Стадия	Лист	Листов	
						Проект планировки территории	П	31	41
Разработал	Фандеева Ю.В.				04.2021				
Проверил	Толмачев А.В.				04.2021				
н. контр.						Схема использования территории в период подготовки проекта планировки территории. Схема организации улично-дорожной сети и движения транспорта. Схема вертикальной планировки территории, инженерной сети водоснабжения и инженерной защиты территории.			
Нач. отд.						000 «КПБ»			



Республика Башкортостан
Краснокамский район
СП Арлановский сельсовет

КК № 02:33:070901



					195077-П-112.000.000-ППС-01-4-002				
					«Техническое перевооружение промысловых трубопроводов Арланского нефтяного месторождения (2021 г) часть 3»				
Изм.	Кол.уч.	Лист	№ док.	Подп.	Дата	Стадия	Лист	Листов	
						Проект планировки территории	П	32	41
Разработал	Фандеева Ю.В.				04.2021				
Проверил	Толмачев А.В.				04.2021				
н. контр.						ООО «КПБ»			
Нач. отд.						Масштаб 1:2000			

**Республика Башкортостан
Краснокамский район
СП Арлановский сельсовет**

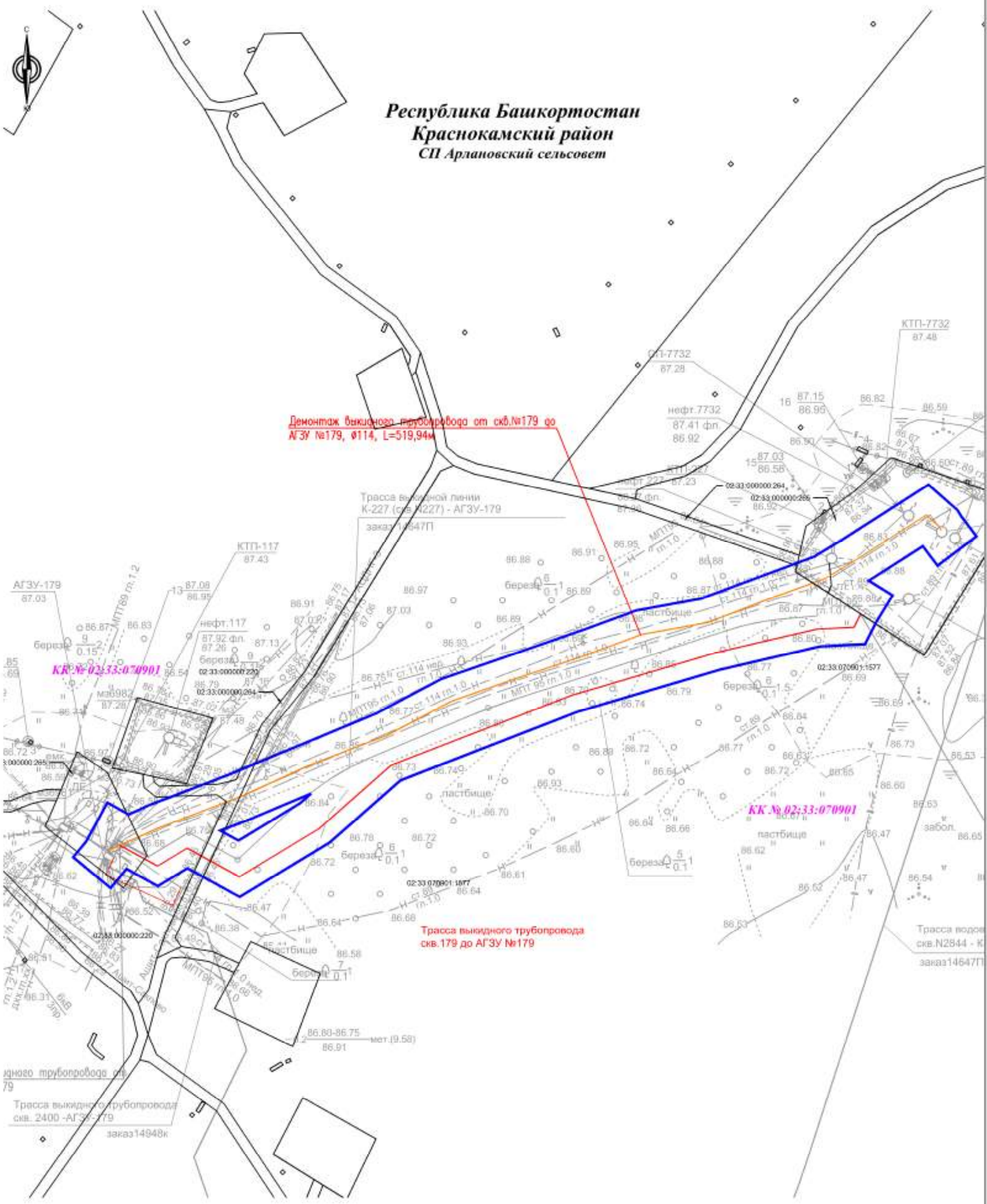
**Демонтаж выкидного трубопровода от скв. №179 до
АГЗУ №179, ϕ 114, L=519,94м**

Трасса выкидной линии
K-227 (св. K227) - АГЗУ-179
заказ 14647П

**Трасса выкидного трубопровода
скв. 179 до АГЗУ №179**

КК № 02:33:070901

КК № 02:33:070901



Трасса выкидного трубопровода
скв. 2400 - АГЗУ - 179
заказ 14948к

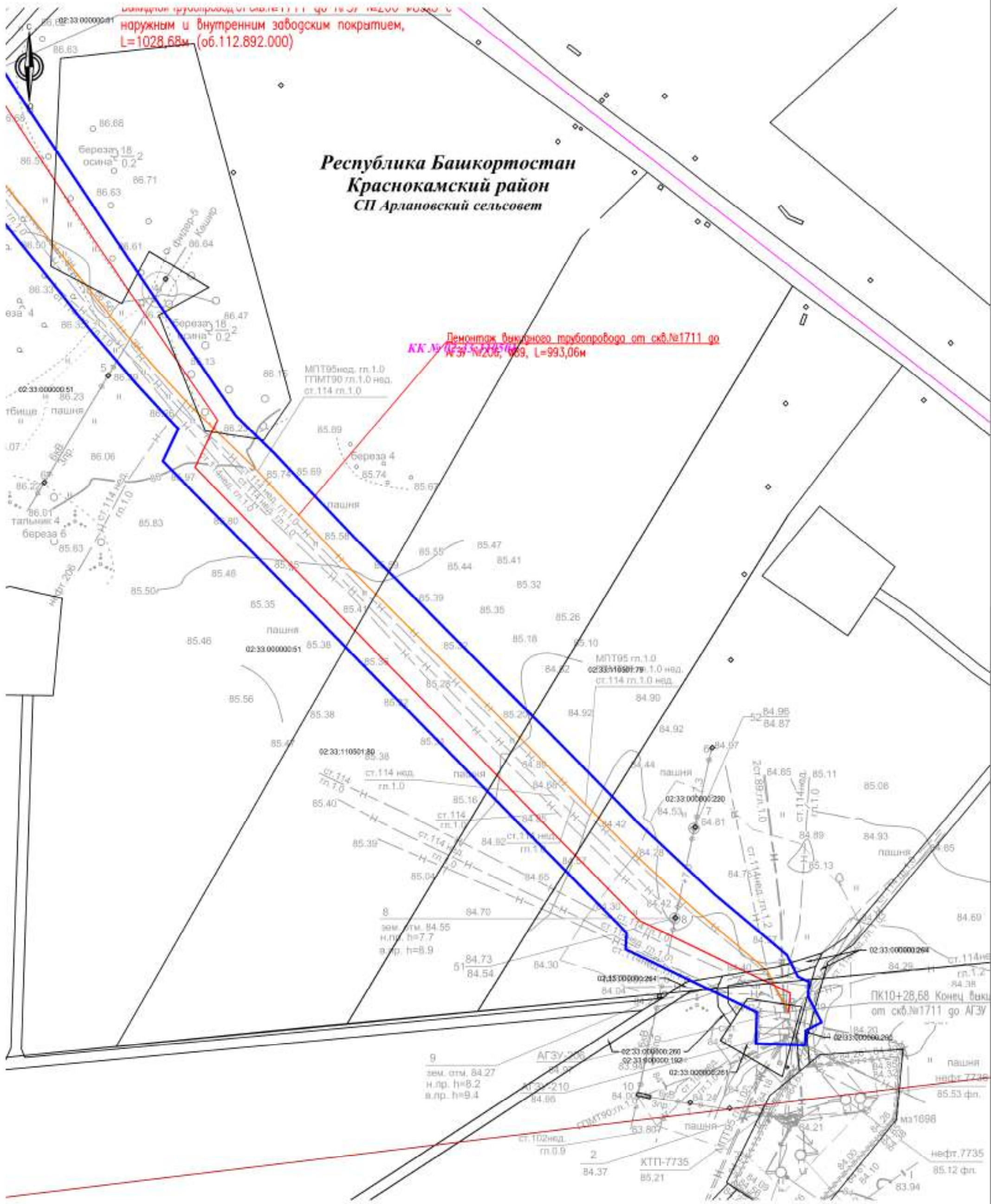
Трасса водосв.
скв. N2844 - К
заказ 14647П

						195077-П-112.000.000-ППС-01-Ч-002			
						«Техническое перевооружение промысловых трубопроводов Арланского нефтяного месторождения (2021 г) часть 3»			
Изм.	Кол.уч.	Лист	№ док.	Подп.	Дата	Проект планировки территории	Стадия	Лист	Листов
Разработал		Фандеева Ю.В.			04.2021		П	33	41
Проверил		Толмачев А.В.			04.2021				
н. контр.						Схема использования территории в период подготовки проекта планировки территории. Схема организации улично-дорожной сети и движения транспорта. Схема вертикальной планировки территории, инженерной территории и инженерной защиты территории.			
Нач. отд.						000 «КПБ»			
						Масштаб 1:2000			

Монтаж трубопровода от скв. №1711 до скв. №1712 с наружным и внутренним заводским покрытием, L=1028,68м (об.112.892.000)

Республика Башкортостан
Краснокамский район
СП Арлановский сельсовет

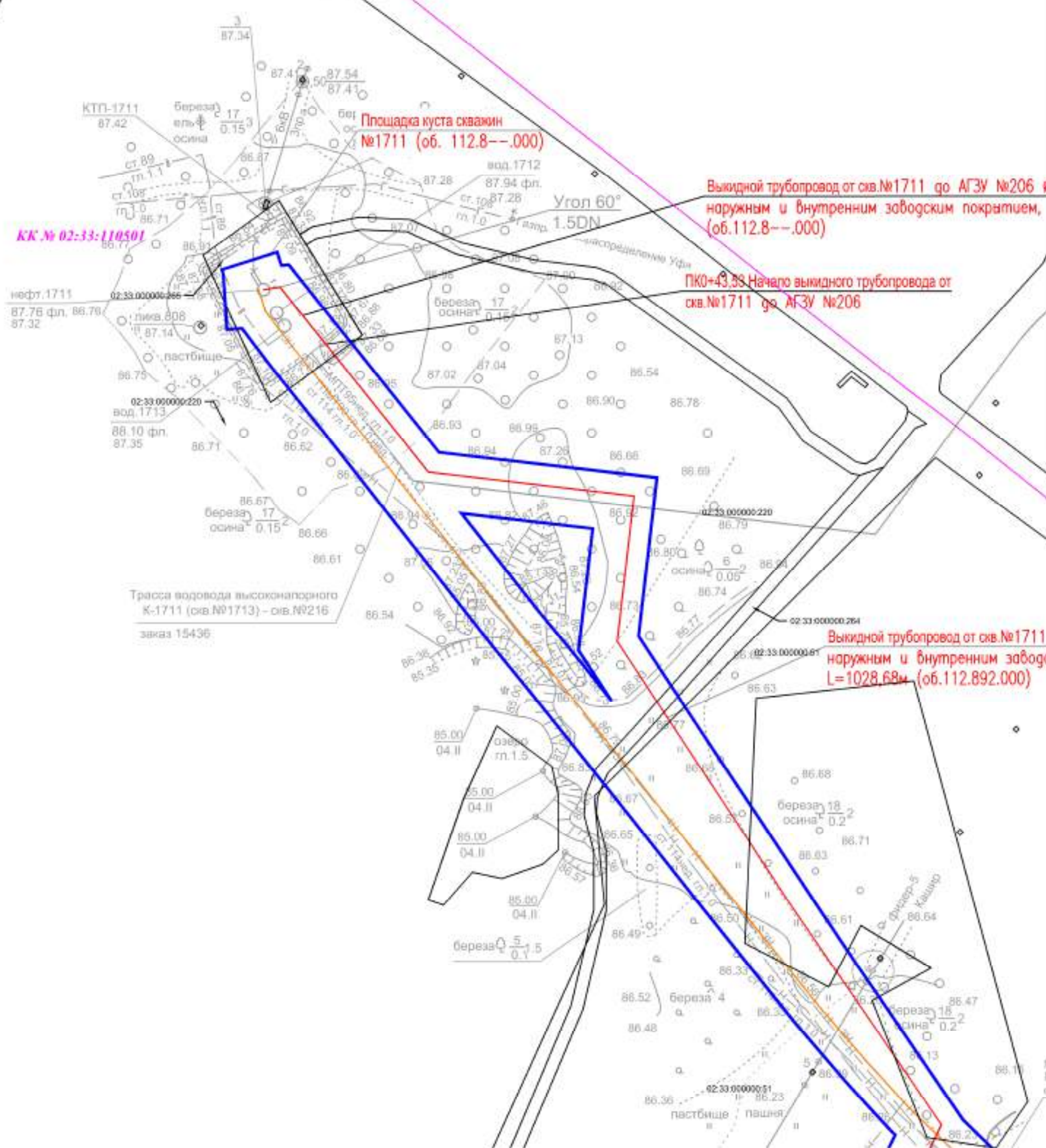
Демонтаж бывшего трубопровода от скв. №1711 до скв. №1712 с наружным и внутренним заводским покрытием, L=993,06м



195077-П-112.000.000-ППС-01-4-002								
«Техническое перевооружение промысловых трубопроводов Арланского нефтяного месторождения (2021 г) часть 3»								
Изм.	Кол.уч.	Лист	№ док.	Подп.	Дата			
Разработал	Фандеева Ю.В.				04.2021			
Проверил	Толмачев А.В.				04.2021			
Проект планировки территории								
Схема использования территории в период подготовки проекта планировки территории. Схема организации улично-дорожной сети и движения транспорта. Схема вертикальной планировки территории, инженерной сети водоснабжения и инженерной защиты территории.						Стадия	Лист	Листов
						П	34	41
н. контр.						000 «КПБ»		
Нач. отд.								



**Республика Башкортостан
Краснокамский район
СП Арлановский сельсовет**



Площадка куста скважин
№1711 (об. 112.8--.000)

Выкидной трубопровод от скв.№1711 до АГЗУ №206 в
наружном и внутреннем заводском покрытием,
(об.112.8--.000)

ПК0+43.35 Начало выкидного трубопровода от
скв.№1711 до АГЗУ №206

Выкидной трубопровод от скв.№1711
наружным и внутренним заводом
L=1028,68м (об.112.892.000)

Трасса водовода высоконапорного
К-1711 (скв.№1713) - скв.№216
заказ 15436

КК № 02:33:110501

нефт.1711
87.76 фл. 86.78
87.32

02:33.000000.265

02:33.000000.220
вод.1713
88.10 фл. 87.35

02:33.000000.220

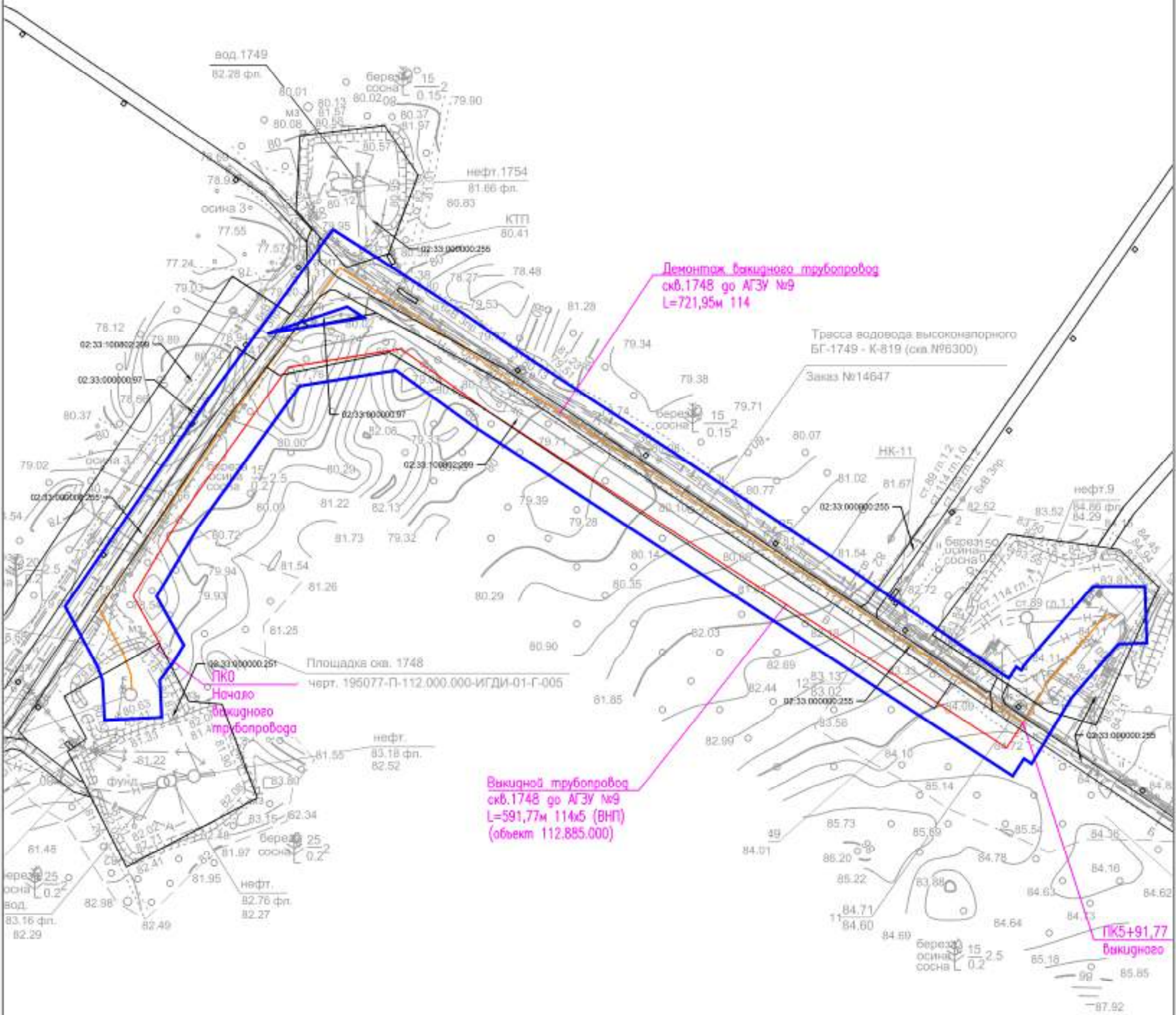
02:33.000000.264

02:33.000000.67

02:33.000000.61

						195077-П-112.000.000-ППС-01-4-002			
						«Техническое перевооружение промысловых трубопроводов Арланского нефтяного месторождения (2021 г) часть 3»			
Изм.	Кол.уч.	Лист	№ док.	Подп.	Дата	Проект планировки территории	Стадия	Лист	Листов
Разработал	Фандеева Ю.В.				04.2021		П	35	41
Проверил	Толмачев А.В.				04.2021				
н. контр.						000 «КПБ»			
Нач. отд.						Масштаб 1:2000			

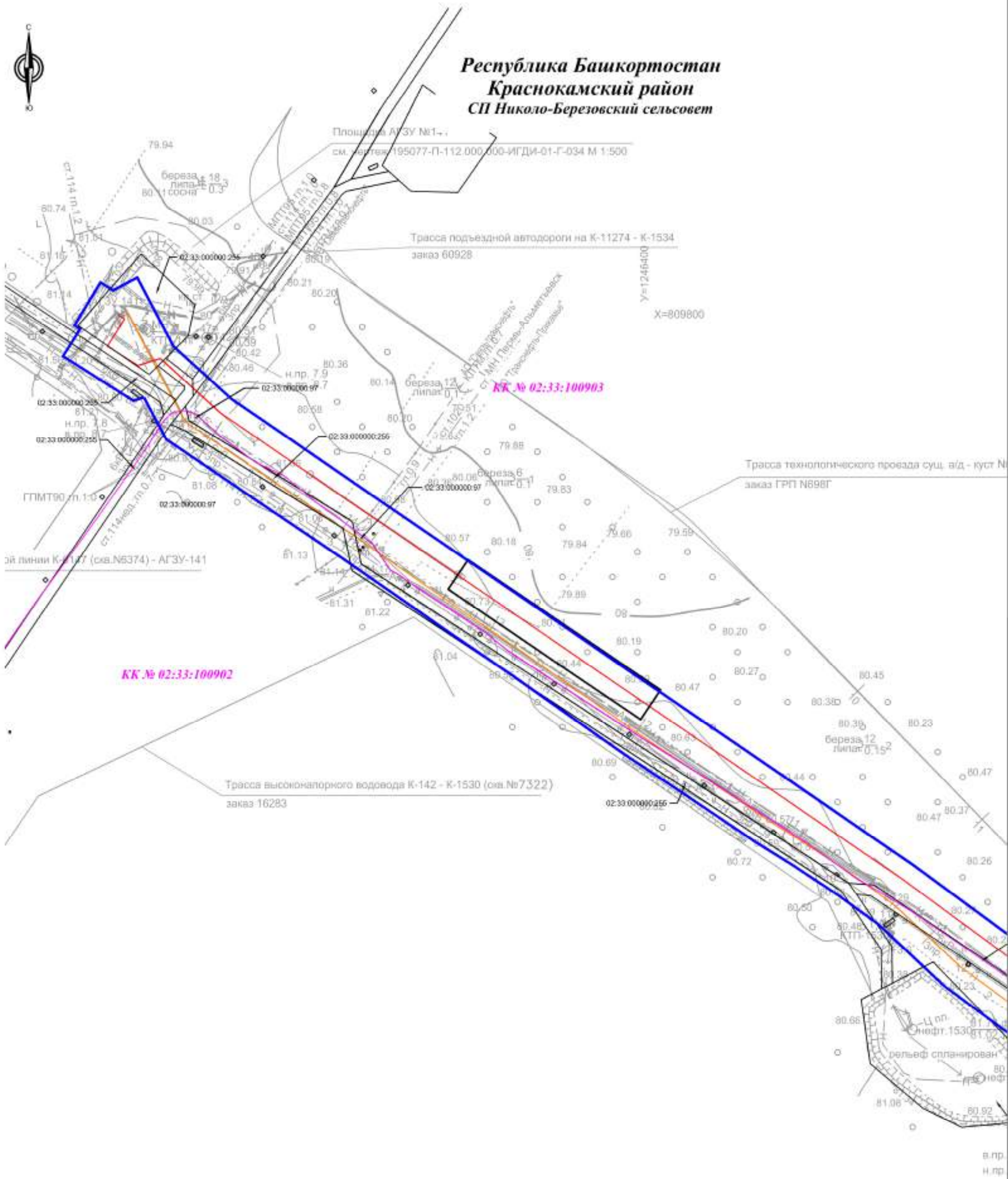
**Республика Башкортостан
Краснокамский район
СП Николо-Березовский сельсовет**



195077-П-112.000.000-ППС-01-Ч-002					
«Техническое перевооружение промысловых трубопроводов Арланского нефтяного месторождения (2021 г) часть 3»					
Изм.	Кол.уч.	Лист	№ док.	Подп.	Дата
Разработал	Фандеева Ю.В.				04.2021
Проверил	Толмачев А.В.				04.2021
Проект планировки территории					
				Стадия	Лист
				П	36
					41
Схема использования территории в период подготовки проекта планировки территории. Схема организации улично-дорожной сети и размещения транспорта. Схема вертикальной планировки территории, инженерной сети водоснабжения и инженерной защиты территории.					
н. контр				ООО «КПБ»	
Нач. отд.					
Масштаб 1:2000					

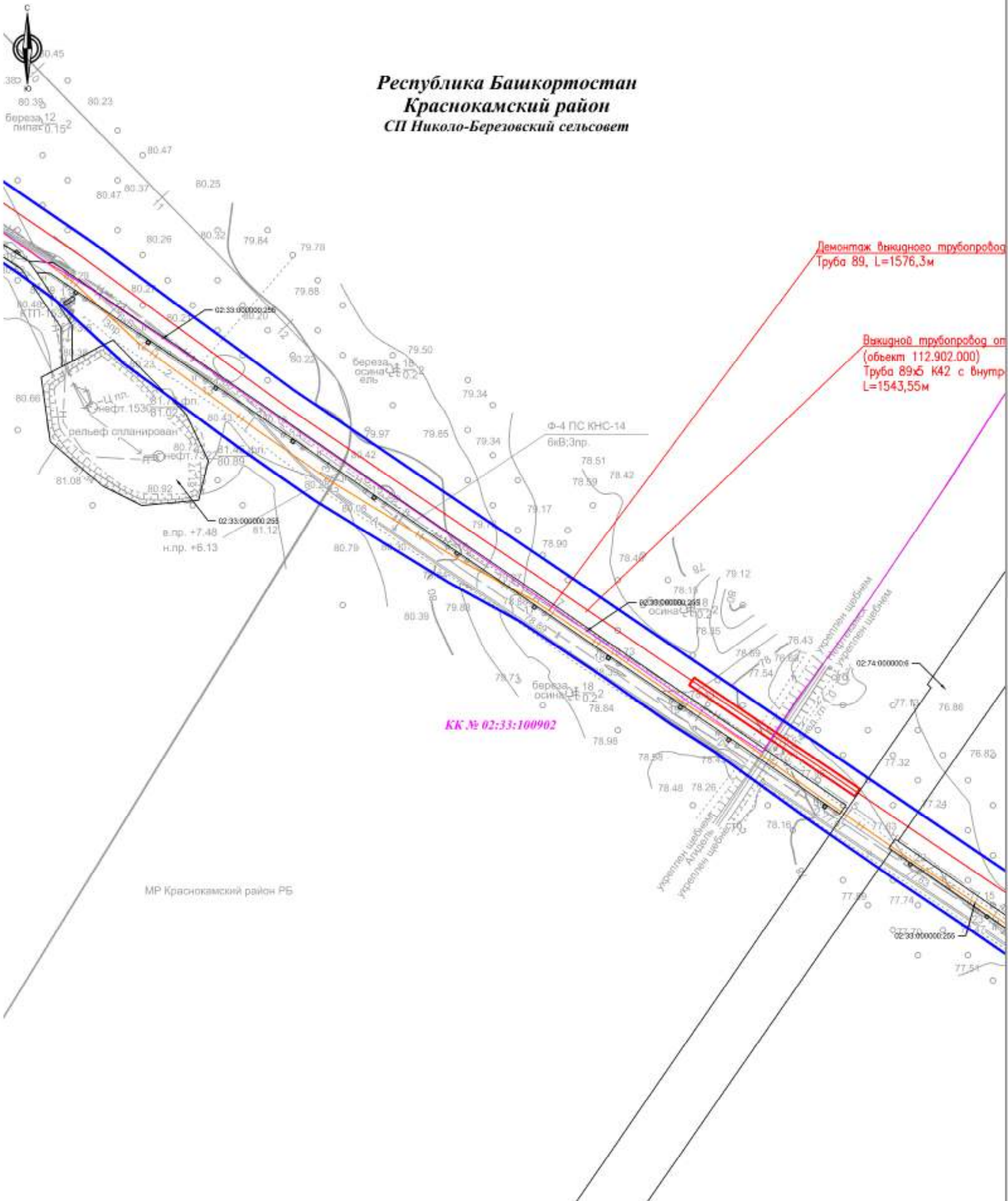
**Республика Башкортостан
Краснокамский район
СП Николо-Березовский сельсовет**

Площадь АУЗУ №1-
см. чертеж 195077-П-112.000.000-ИГДИ-01-Г-034 М 1:500



195077-П-112.000.000-ППС-01-Ч-002								
«Техническое перевооружение промысловых трубопроводов Арланского нефтяного месторождения (2021 г) часть 3»								
Изм.	Кол.уч.	Лист	№ док.	Подп.	Дата			
Разработал	Фандеева Ю.В.				04.2021			
Проверил	Толмачев А.В.				04.2021			
Проект планировки территории								
Схема использования территории в период подготовки проекта планировки территории. Схема организации улично-дорожной сети и движения транспорта. Схема вертикальной планировки территории, инженерной планировки и инженерной защиты территории.						Стадия	Лист	Листов
						П	37	41
н. контр.						ООО «КПБ»		
Нач. отд.								

**Республика Башкортостан
Краснокамский район
СП Никола-Березовский сельсовет**

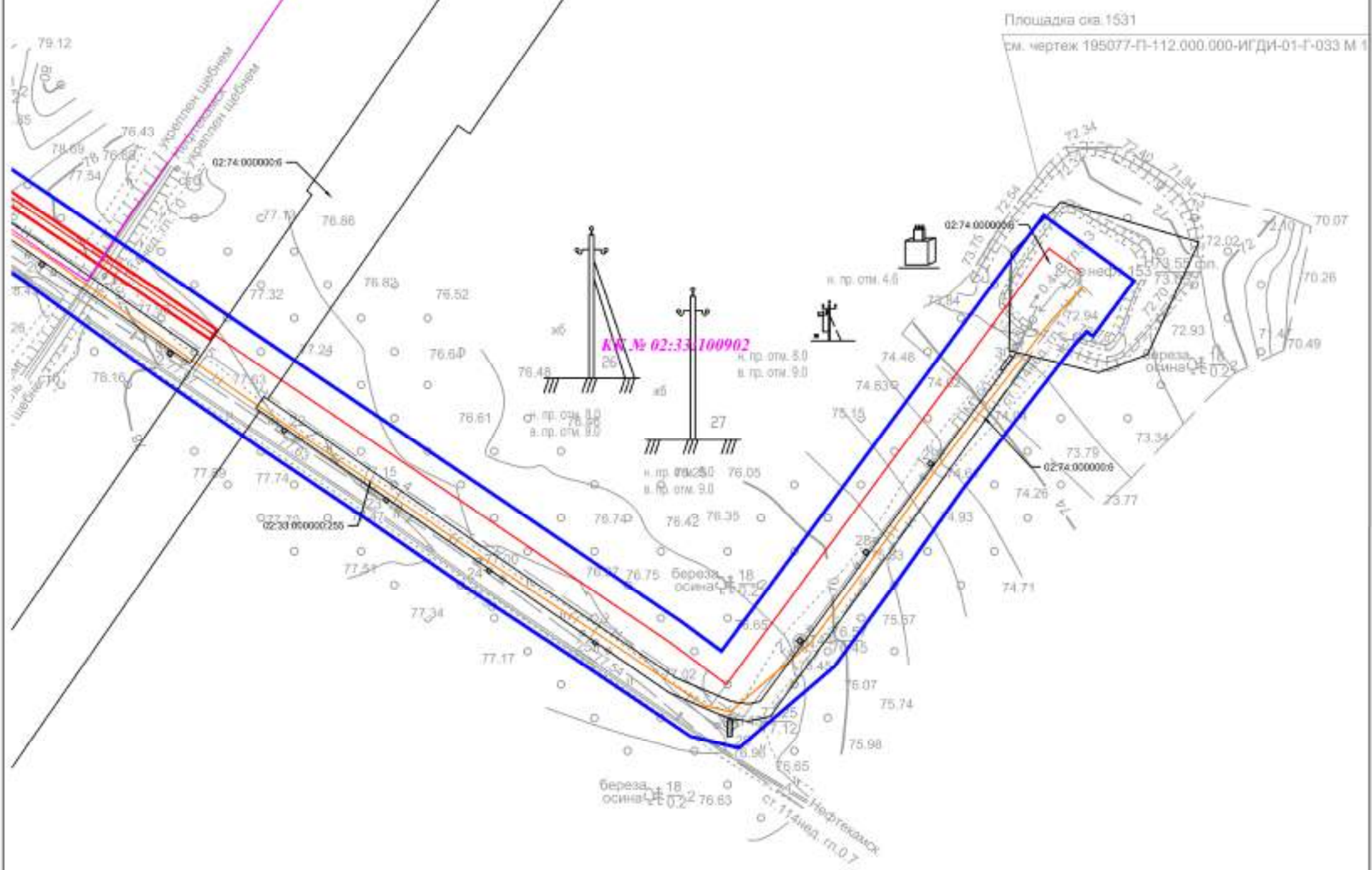


МР Краснокамский район РБ

						195077-П-112.000.000-ППС-01-4-002			
						«Техническое перевооружение промысловых трубопроводов Арланского нефтяного месторождения (2021 г) часть 3»			
Изм.	Кол.уч.	Лист	N° док.	Подп.	Дата	Проект планировки территории	Стадия	Лист	Листов
Разработал	Фандеева Ю.В.				04.2021		П	38	41
Проверил	Толмачев А.В.				04.2021				
н. контр.						ООО «КПГ»			
Нач. отд.						Масштаб 1:2000			

Визуальной трубопровод от скв.1531 до АГЗУ-141
 (объект 112.902.000)
 Труба 89х5 К42 с внутренним и наружным антикоррозионным покрытием,
 L=1543,55м

Республика Башкортостан
 Краснокамский район
 СП Николо-Березовский сельсовет

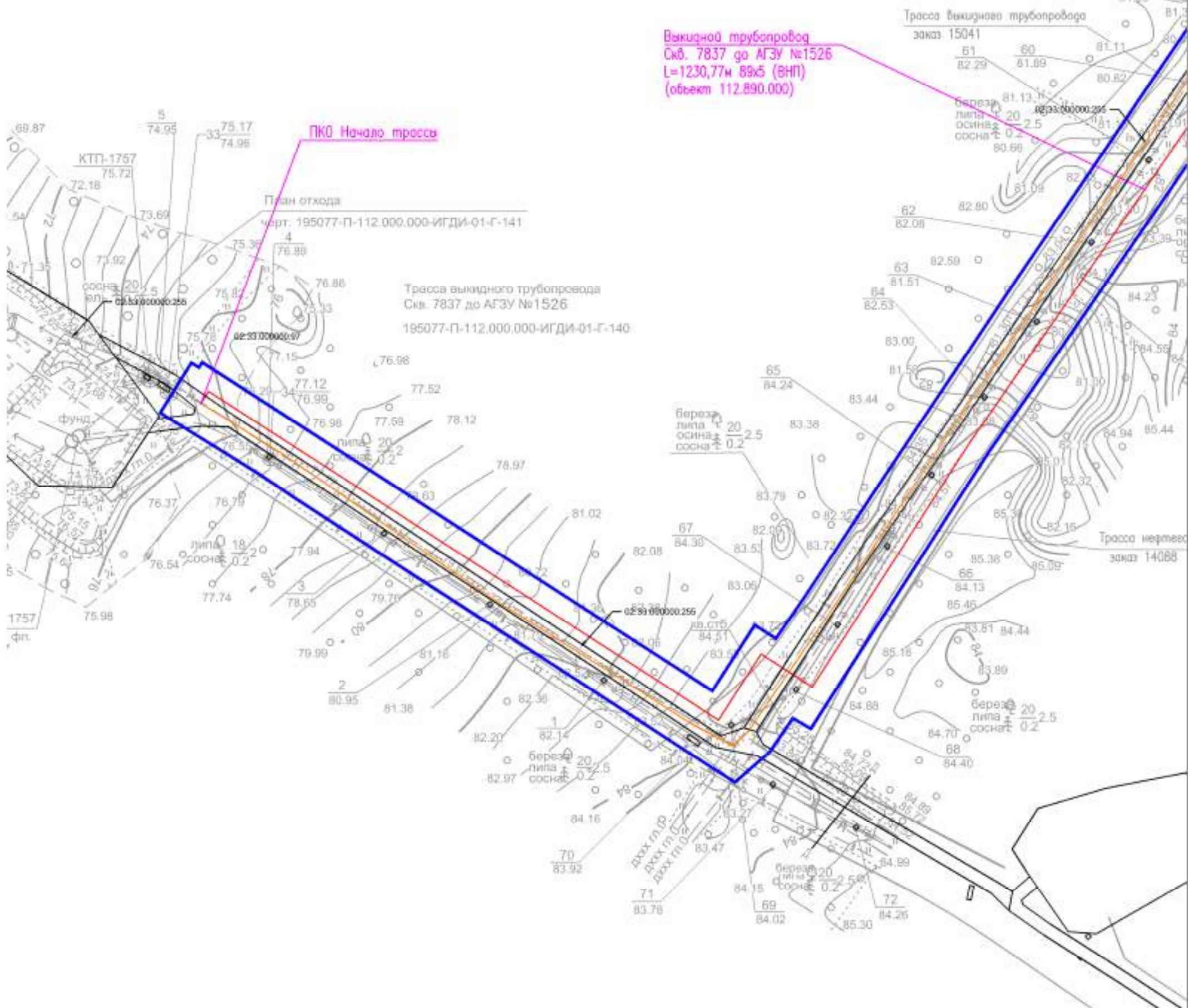


						195077-П-112.000.000-ППС-01-4-002			
						«Техническое перевооружение промысловых трубопроводов Арланского нефтяного месторождения (2021 г) часть 3»			
Изм.	Кол.уч.	Лист	№ док.	Подп.	Дата	Проект планировки территории	Стадия	Лист	Листов
							П	39	41
Разработал	Фандеева Ю.В.				04.2021	Схема использования территории в период подготовки проекта планировки территории; Схема организации улично-дорожной сети и движения транспорта; Схема вертикальной планировки территории, инженерной планировки и инженерной защиты территории	ООО «КПБ»		
Проверил	Толмачев А.В.				04.2021				
н. контр.									
Нач. отд.									



**Республика Башкортостан
Краснокамский район
С/П Николо-Березовский сельсовет**

КК № 02:33:100903



Выкидной трубопровод
Скв. 7837 до АГЗУ №1526
L=1230,77м 89x5 (ВНП)
(объект 112.890.000)

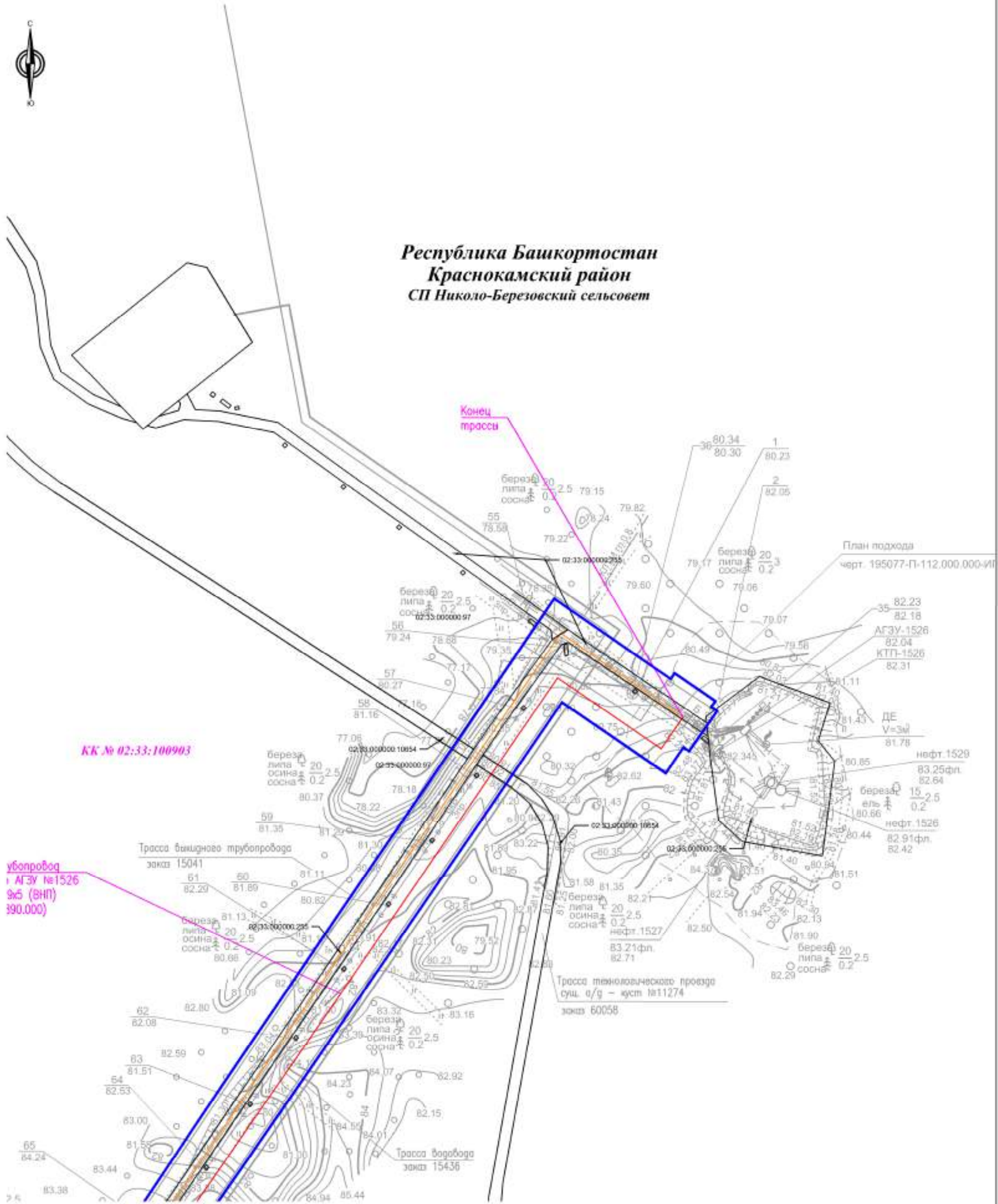
ПКО Начало трассы

Трасса выкидного трубопровода
Скв. 7837 до АГЗУ №1526
195077-П-112.000.000-ИГДИ-01-Г-140

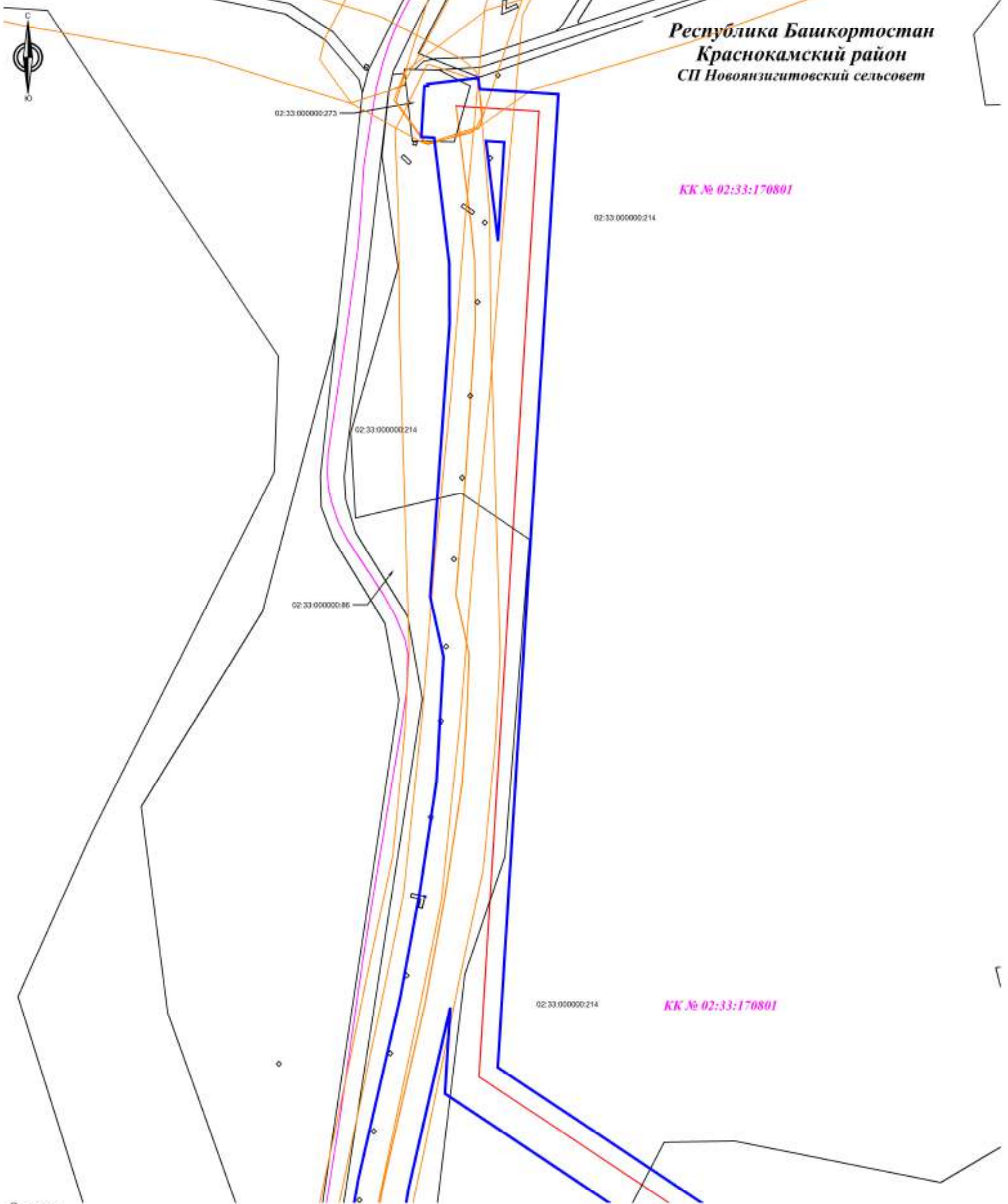
195077-П-112.000.000-ППС-01-Ч-002					
«Техническое перевооружение промысловых трубопроводов Арланского нефтяного месторождения (2021 г) часть 3»					
Изм.	Кол.уч.	Лист	№ док.	Подп.	Дата
Разработал		Фандеева Ю.В.			04.2021
Проверил		Толмачев А.В.			04.2021
				Проект планировки территории	
				Стадия	Лист
				П	40
				Листов	41
				ООО «КПБ»	
Схема использования территории в период подготовки проекта планировки территории. Схема организации улично-дорожной сети и движения транспорта. Схема вертикальной планировки территории, инженерной планировки и инженерной защиты территории.					
Масштаб 1:2000					



**Республика Башкортостан
Краснокамский район
СП Николо-Березовский сельсовет**



					195077-П-112.000.000-ППС-01-4-002				
					«Техническое перевооружение промысловых трубопроводов Арланского нефтяного месторождения (2021 г) часть 3»				
Изм.	Кол.уч.	Лист	№ док.	Подп.	Дата	Проект планировки территории	Стадия	Лист	Листов
							П	41	41
Разработал				Фандеева Ю.В.	04.2021	Схема использования территории в период подготовки проекта планировки территории. Схема организации улично-дорожной сети и движения транспорта. Схема вертикальной планировки территории, инженерной планировки и инженерной защиты территории. Масштаб 1:2000	ООО «КПБ»		
Проверил				Толмачев А.В.	04.2021				
н. контр.									
Нач. отд.									



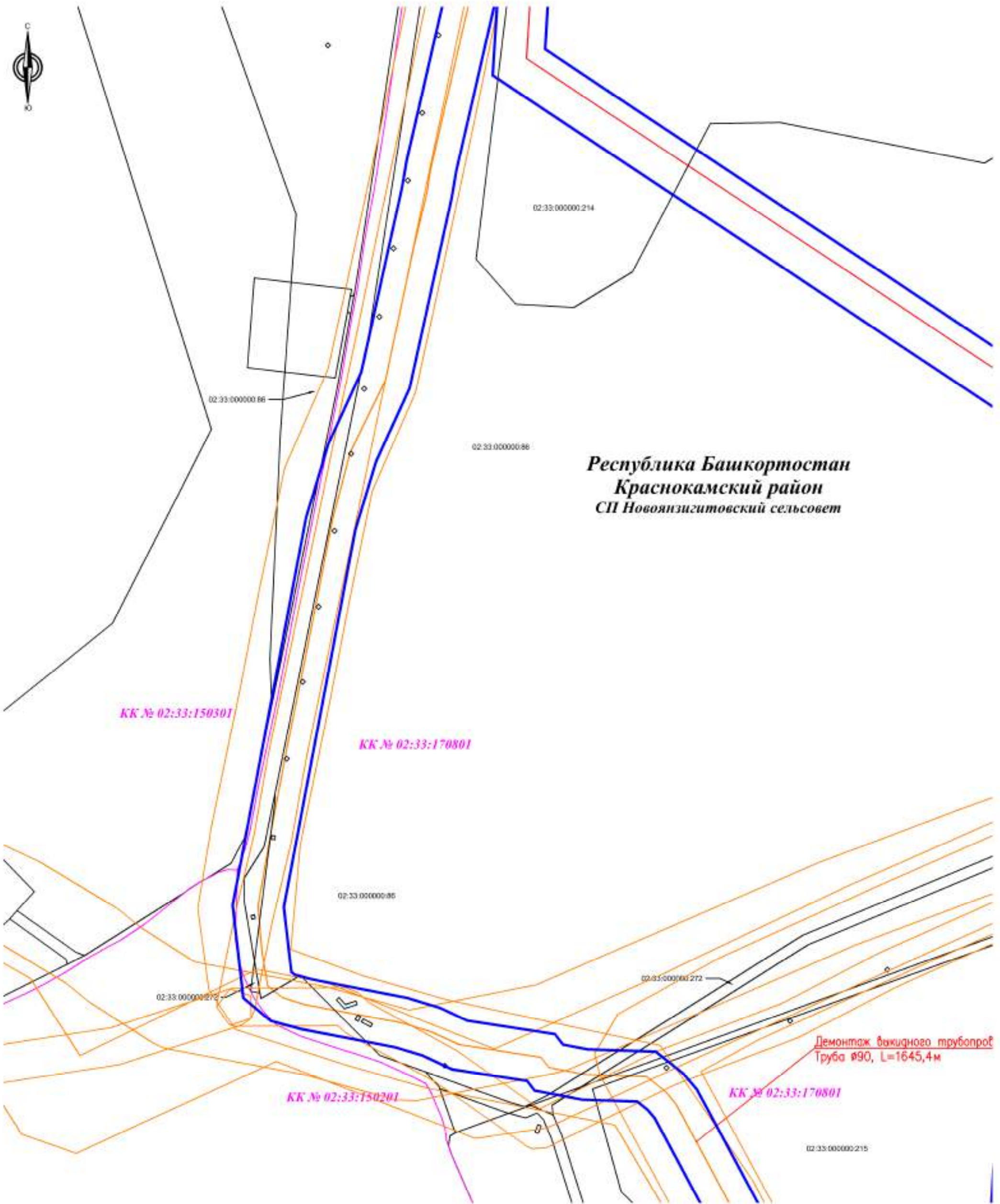
Примечание:
В границах проектируемой территории отсутствуют объекты культурного наследия, включенные в реестр. В связи с отсутствием угрозы для объектов культурного наследия, разработка мероприятий по сохранению объектов культурного наследия от возможного негативного воздействия не требуется; ОКНП федерального, регионального, местного значения отсутствуют.

УСЛОВНЫЕ ОБОЗНАЧЕНИЯ:

- граница зоны планируемого размещения линейного объекта (граница проектируемой территории)
- граница муниципального образования
- граница и обозначение кадастрового квартала
- Границы земельных участков, сведения о которых содержатся в ЕГРН
- Границы охранных зон, сведения о которых содержатся в ЕГРН

195077-П-112.000.000-ППС-01-4-003					
«Техническое перевооружение промысловых трубопроводов Арланского нефтяного месторождения (2021 г) часть 3»					
Изм.	Кол.уч.	Лист	№ док.	Подп.	Дата
Разработал		Фандеева Ю.В.			04.2021
Проверил		Толмачев А.В.			04.2021
Проект планировки территории					
				Стадия	Лист
				П	1
				Листов	41
ООО «КПГ»					
Масштаб 1:2000					

Цели охраны территории объектов культурного наследия. Цели охраны зон с особыми условиями использования территории. Особо охраняемые природные территории. Лесничества. Цели охраны территорий, подверженных риску возникновения чрезвычайных ситуаций природного и техногенного характера.



**Республика Башкортостан
Краснокамский район
СП Новоязыгитовский сельсовет**

КК № 02:33:150301

КК № 02:33:170801

КК № 02:33:150201

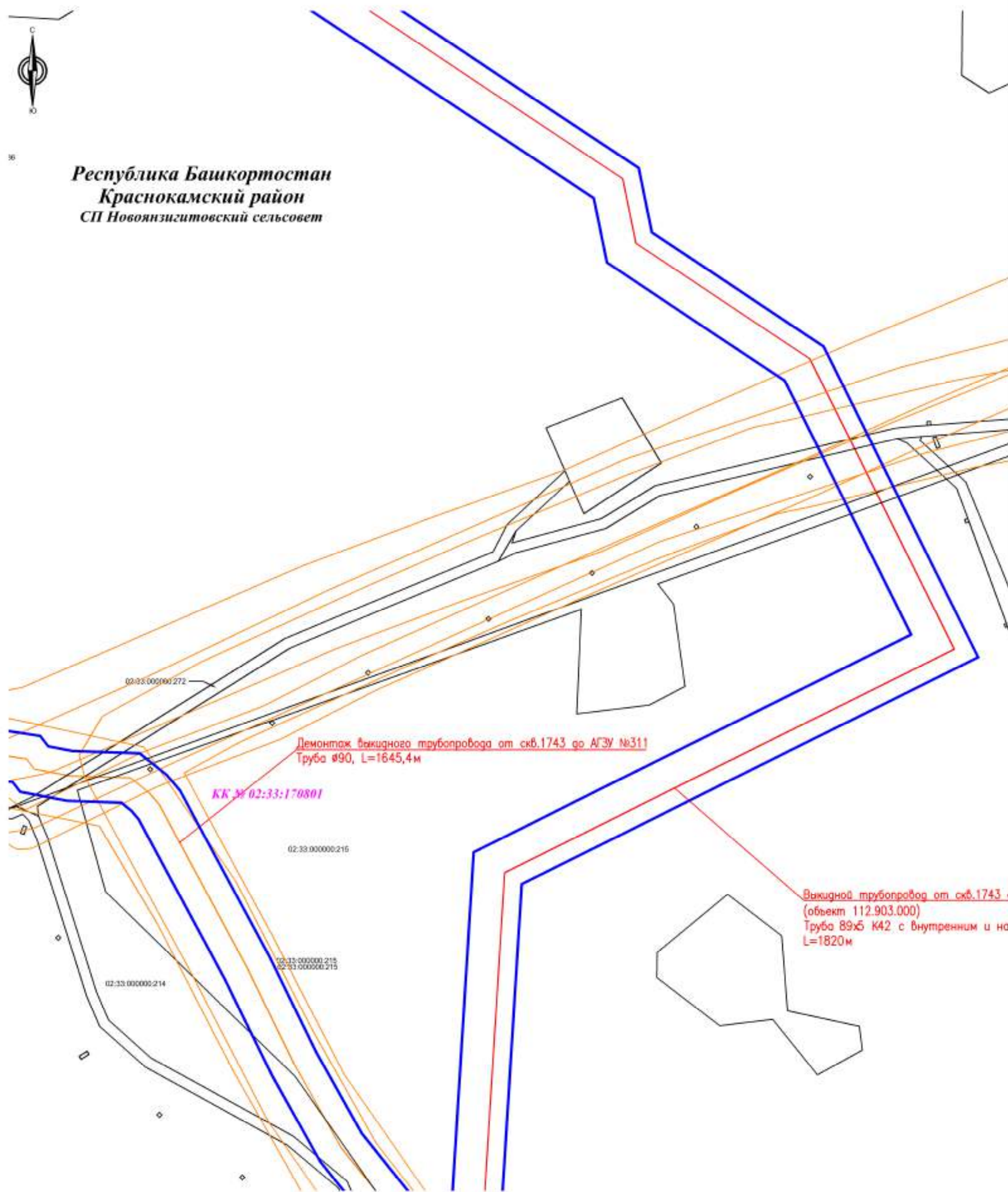
КК № 02:33:170801

Демонтаж обводного трубопровода
Труба Ø90, L=1645,4м

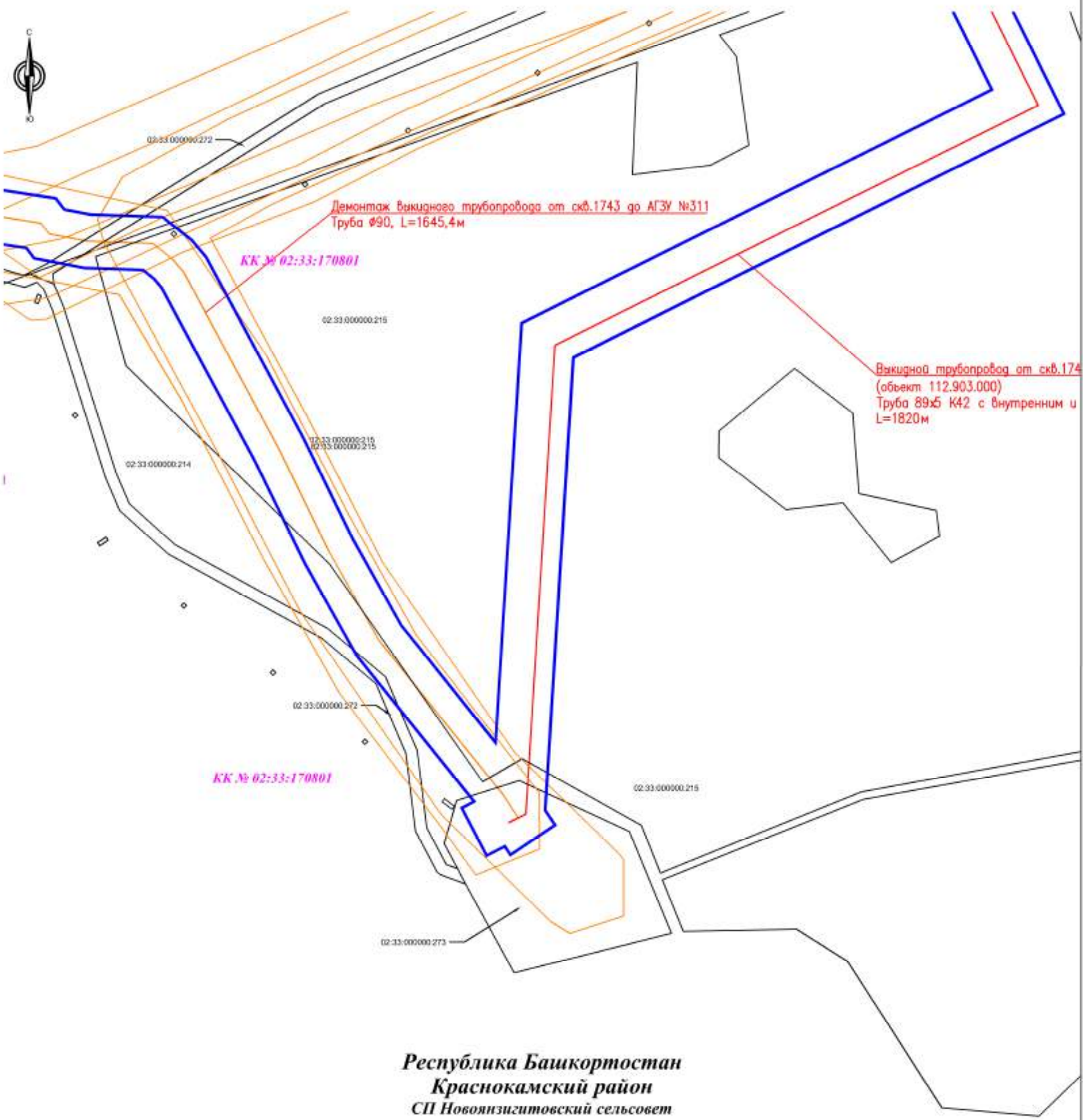
						195077-П-112.000.000-ППС-01-4-003			
						«Техническое перевооружение промысловых трубопроводов Арланского нефтяного месторождения (2021 г) часть 3»			
Изм.	Кол.уч.	Лист	№ док.	Подп.	Дата	Проект планировки территории	Стадия	Лист	Листов
Разработал	Фандеева Ю.В.				04.2021		П	2	41
Проверил	Толмачев А.В.				04.2021				
н. контр.						ООО «КПГ»			
Нач. отд.						ООО «КПГ»			




Республика Башкортостан
Краснокамский район
СП Новоязигитовский сельсовет



						195077-П-112.000.000-ППС-01-4-003			
						«Техническое перевооружение промышленных трубопроводов Арланского нефтяного месторождения (2021 г) часть 3»			
Изм.	Кол.уч.	Лист	№ док.	Подп.	Дата	Проект планировки территории	Стадия	Лист	Листов
Разработал	Фандеева Ю.В.				04.2021		П	3	41
Проверил	Толмачев А.В.				04.2021				
н. контр.						ООО «КПГ»			
Нач. отд.						Масштаб 1:2000			



**Республика Башкортостан
Краснокамский район
СП Новоязигитовский сельсовет**

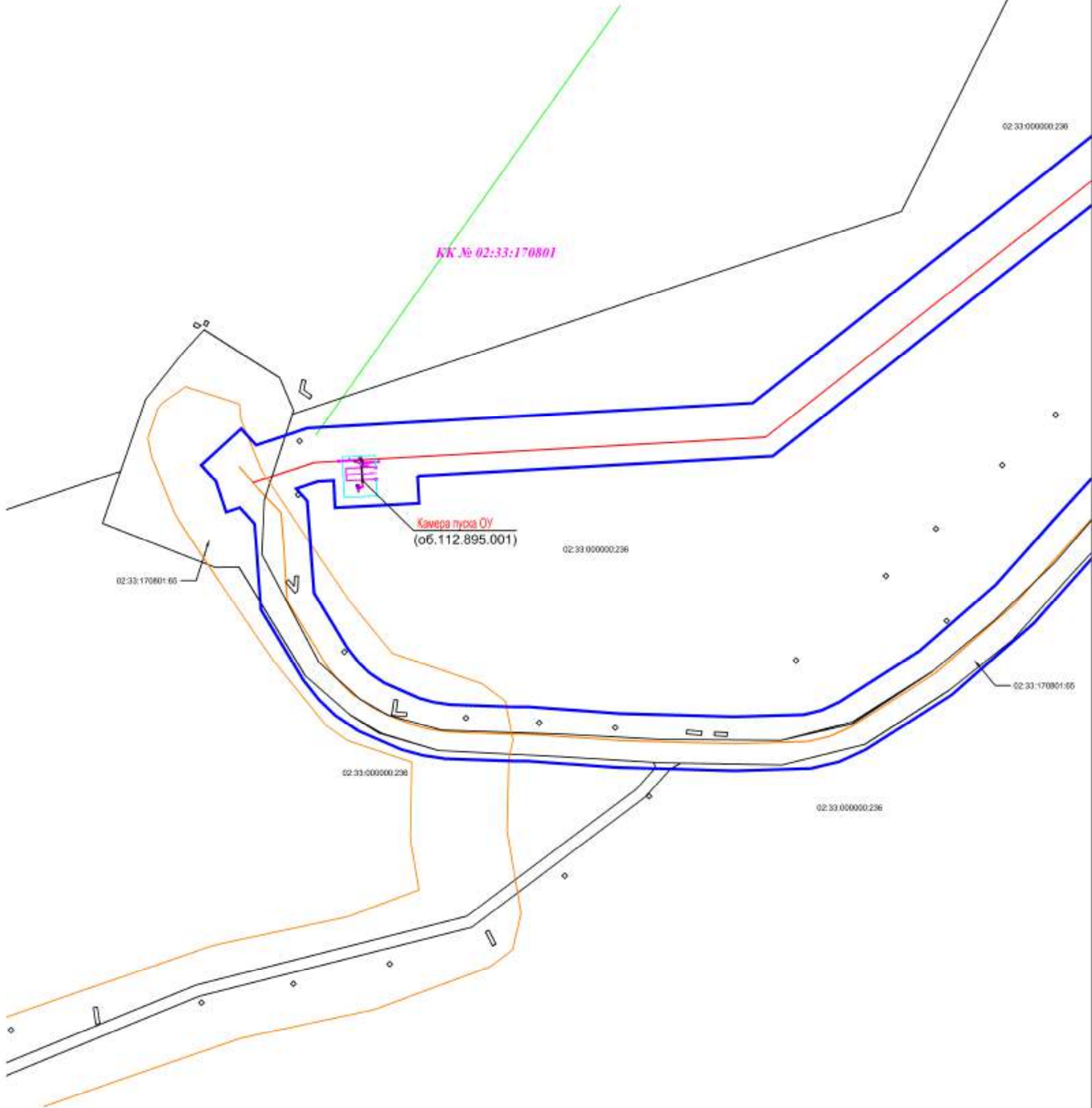


						195077-П-112.000.000-ППС-01-4-003			
						«Техническое перевооружение промышленных трубопроводов Арланского нефтяного месторождения (2021 г) часть 3»			
Изм.	Кол.уч.	Лист	№ док.	Подп.	Дата	Проект планировки территории	Стадия	Лист	Листов
							П	4	41
Разработал					04.2021	Служба земельной администрации Республики Башкортостан Управление территориальной инспекции Территориальное подразделение по земельно-имущественным отношениям Краснокамского района Республики Башкортостан	ООО «КПГ»		
Проверил					04.2021				
н. контр.									
Нач. отд.									



Трасса ЛАЗ-3 СКЗ-3 - АЗ-3 (по трассе Нефтегазосборный трубопровод от Врезки АГЗУН2190 до врезки №858)

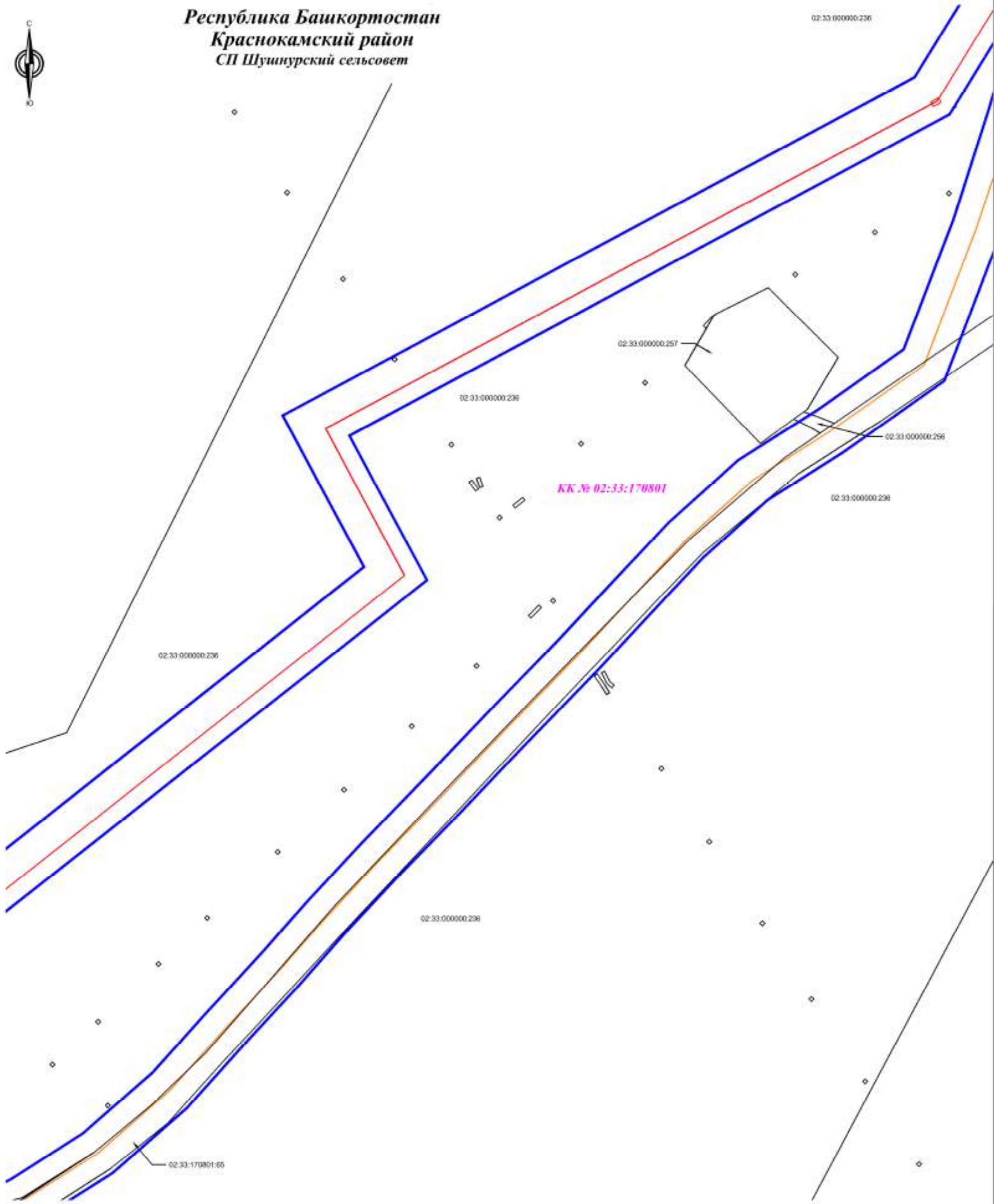
Республика Башкортостан
Краснокамский район
СП Шушурский сельсовет



						195077-П-112.000.000-ППС-01-4-003			
						«Техническое перевооружение промысловых трубопроводов Арланского нефтяного месторождения (2021 г) часть 3»			
Изм.	Кол.уч.	Лист	№ док.	Подп.	Дата	Проект планировки территории	Стадия	Лист	Листов
Разработал	Фандеева Ю.В.				04.2021		П	5	41
Проверил	Толмачев А.В.				04.2021				
н. контрп						ООО «КПГ»			
Нач. отд.						Москва 7.2020			

Республика Башкортостан
Краснокамский район
СП Шушнурский сельсовет

02:33:000000:236

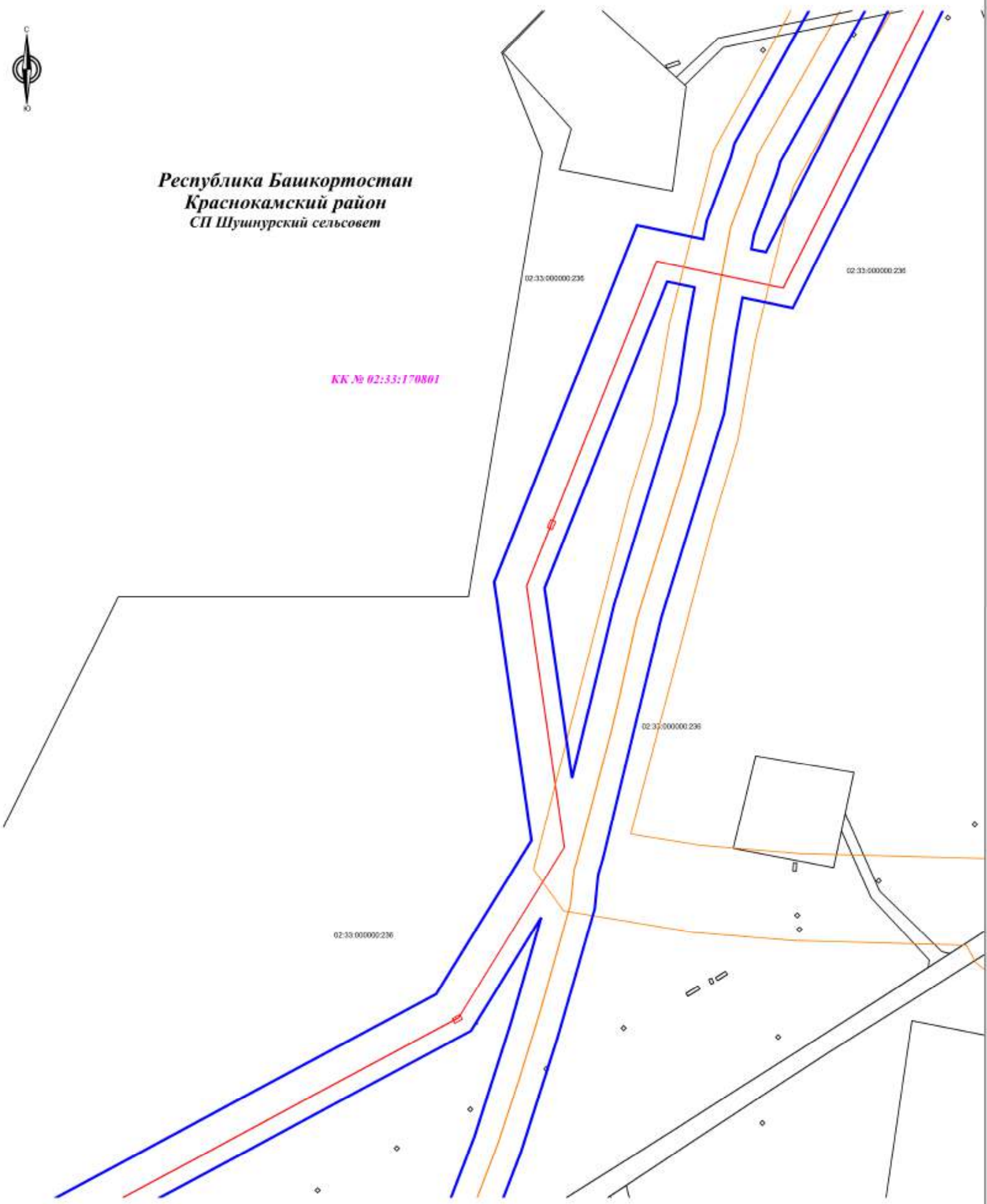


						195077-П-112.000.000-ППС-01-4-003			
						«Техническое перевооружение промысловых трубопроводов Арланского нефтяного месторождения (2021 г) часть 3»			
Изм.	Кол.уч.	Лист	№ док.	Подп.	Дата	Проект планировки территории	Стадия	Лист	Листов
Разработал	Фандеева Ю.В.				04.2021		П	6	41
Проверил	Толмачев А.В.				04.2021				
н. контр.						ООО «КПГ»			
Нач. отд.						Москва г. 2020			



Республика Башкортостан
Краснокамский район
СП Шушурский сельсовет

КК № 02:33:170801

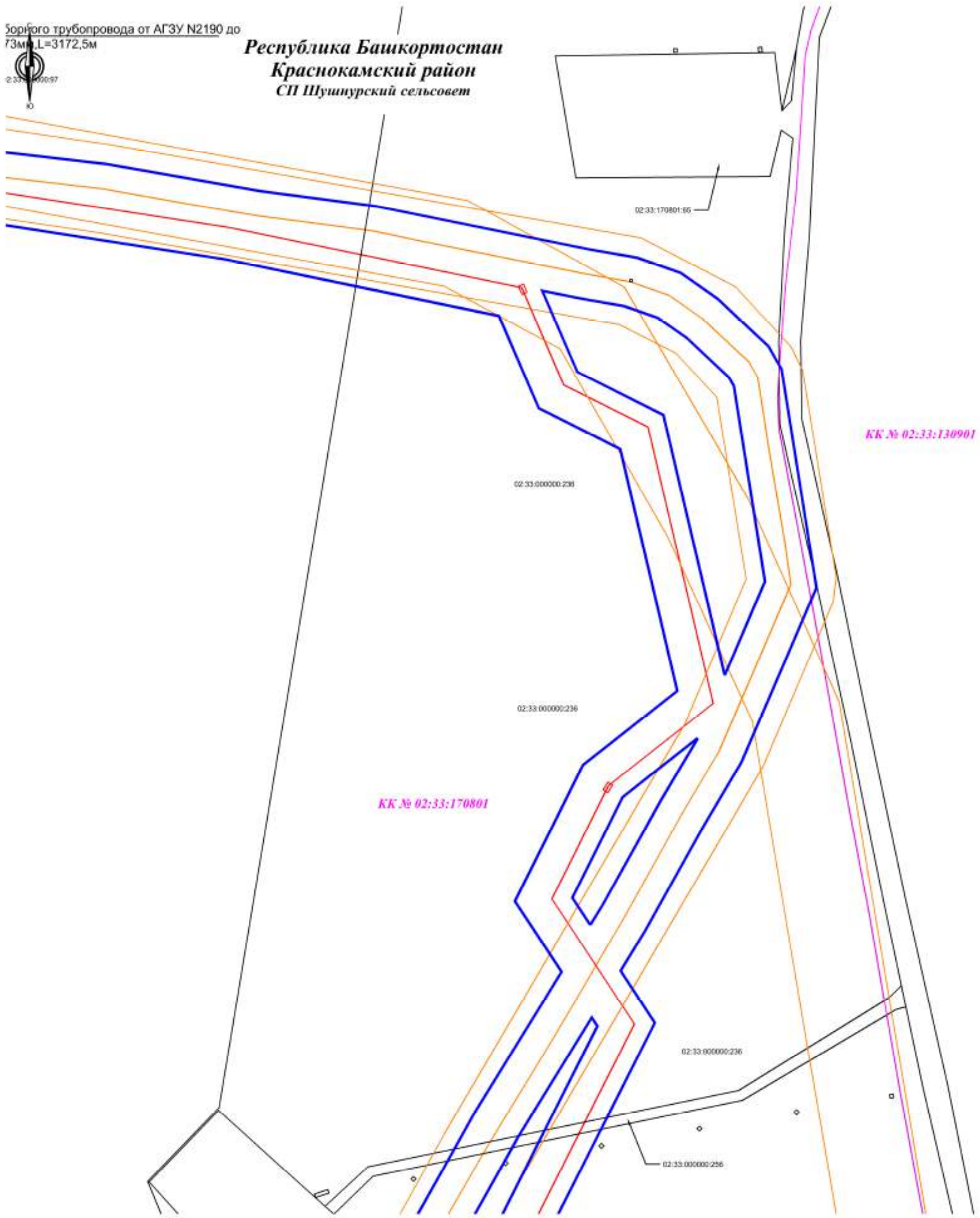


						195077-П-112.000.000-ППС-01-4-003			
						«Техническое перевооружение промысловых трубопроводов Арланского нефтяного месторождения (2021 г) часть 3»			
Изм.	Кол.уч.	Лист	№ док.	Подп.	Дата	Проект планировки территории	Стадия	Лист	Листов
Разработал	Фандеева Ю.В.				04.2021		П	7	41
Проверил	Толмачев А.В.				04.2021				
н. контр.						ООО «КПГ»			
Нач. отд.						Масштаб 1:2000			

Бортового трубопровода от АГЗУ N2190 до
73М, L=3172,5м



Республика Башкортостан
Краснокамский район
СП Шушурский сельсовет

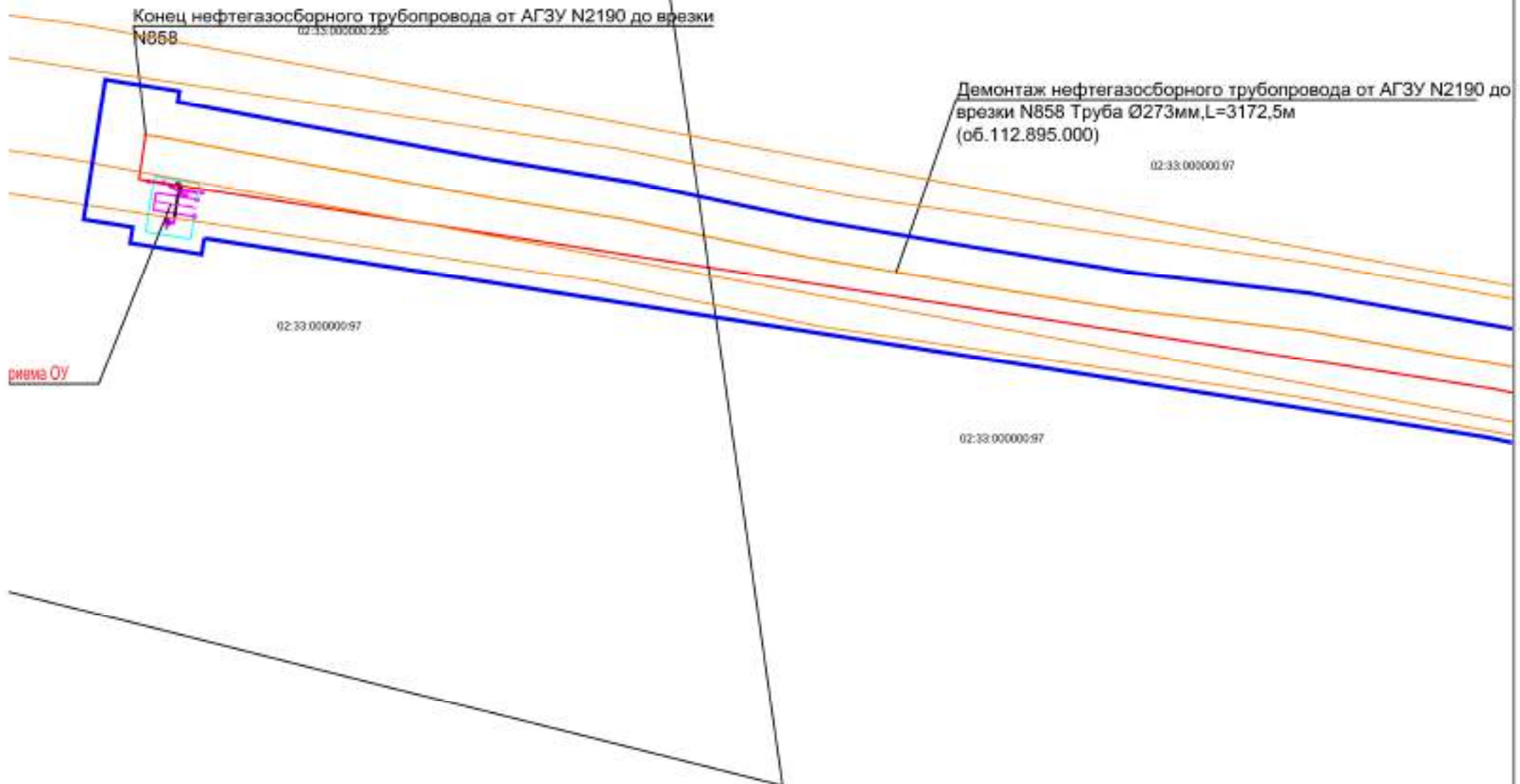


						195077-П-112.000.000-ППС-01-4-003			
						«Техническое перевооружение промысловых трубопроводов Арланского нефтяного месторождения (2021 г) часть 3»			
Изм.	Кол.уч.	Лист	№ док.	Подп.	Дата	Проект планировки территории	Стадия	Лист	Листов
							П	8	41
Разработал		Фандеева Ю.В.			04.2021	Служба земельной администрации Республики Башкортостан Отдел территориальной оценки земель Подразделение территориальной оценки земель Подразделение территориальной оценки земель	ООО «КПГ»		
Проверил		Толмачев А.В.			04.2021				
н. контр.									
Нач. отд.									



Республика Башкортостан
Краснокамский район
СП Шушпурский сельсовет

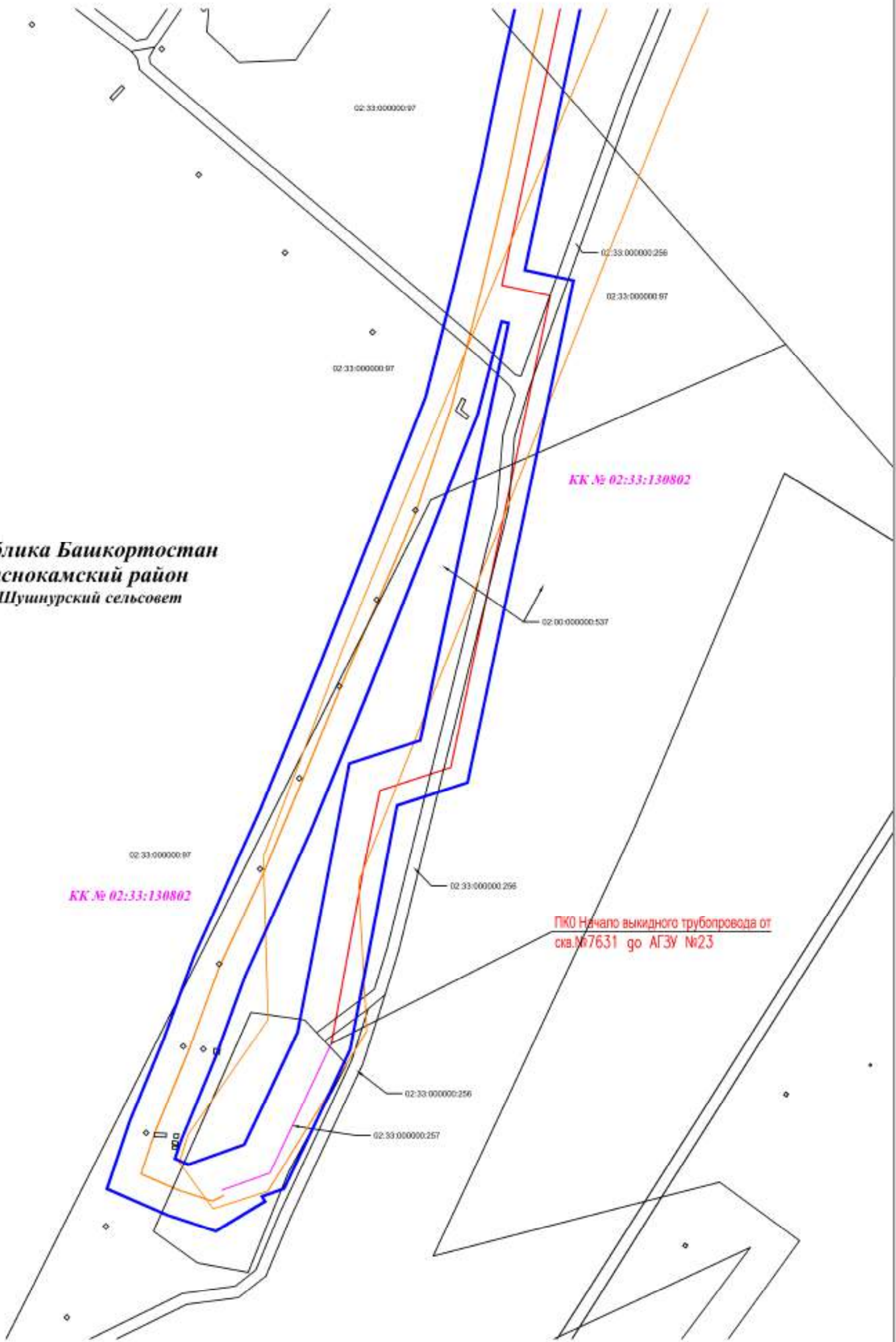
КК № 02:33:170801



						195077-П-112.000.000-ППС-01-4-003			
						«Техническое перевооружение промысловых трубопроводов Арланского нефтяного месторождения (2021 г) часть 3»			
Изм.	Кол.уч.	Лист	№ док.	Подп.	Дата	Проект планировки территории	Стадия	Лист	Листов
Разработал	Фандеева Ю.В.				04.2021		П	9	41
Проверил	Толмачев А.В.				04.2021				
н. контр.						ООО «КПГ»			
Нач. отд.						Москва г. 2020			



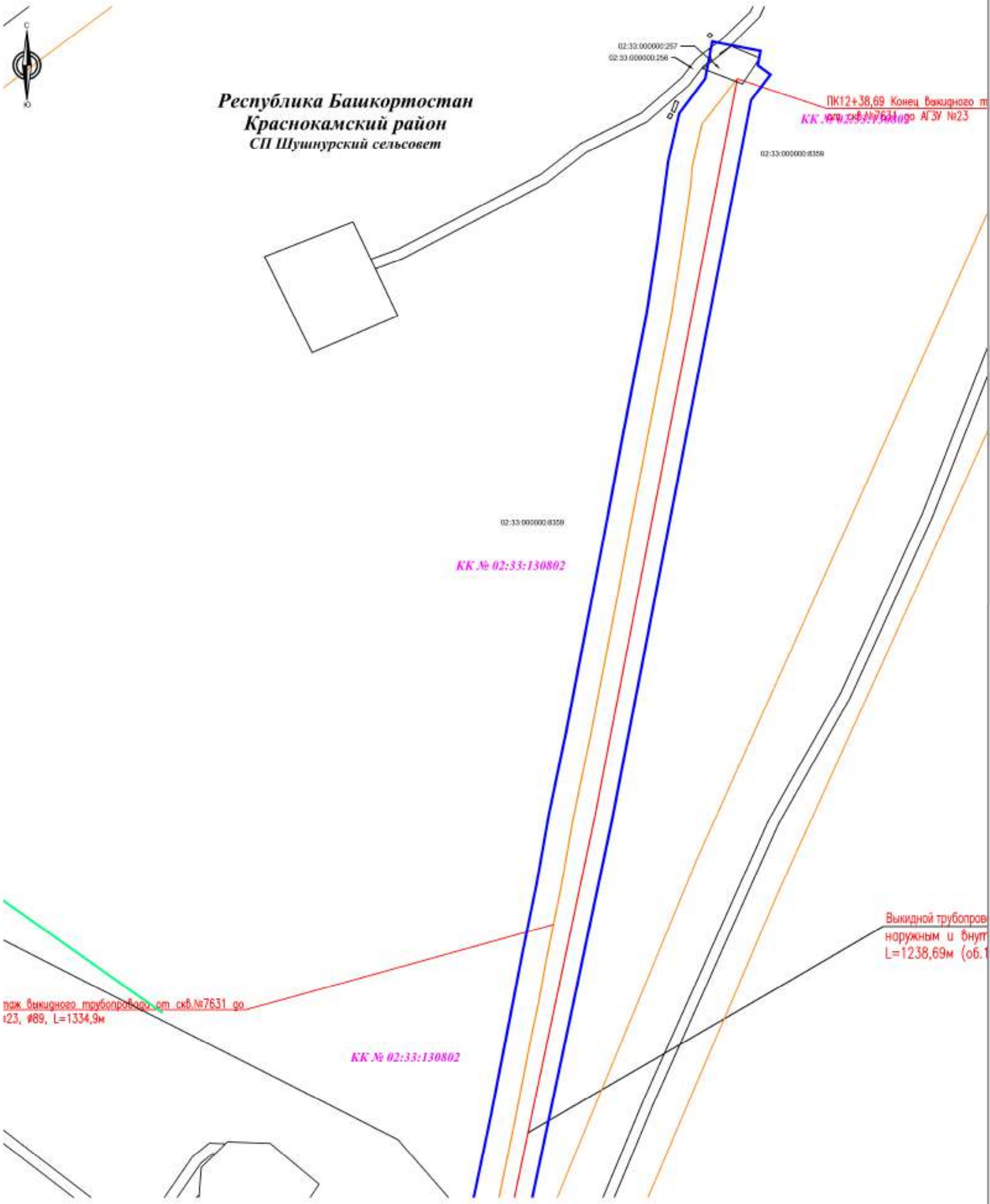
Республика Башкортостан
Краснокамский район
СП Шушурский сельсовет



						195077-П-112.000.000-ППС-01-4-003			
						«Техническое перевооружение промысловых трубопроводов Арланского нефтяного месторождения (2021 г) часть 3»			
Изм.	Кол.уч.	Лист	№ док.	Подп.	Дата	Проект планировки территории	Стадия	Лист	Листов
Разработал	Фандеева Ю.В.				04.2021		П	10	41
Проверил	Толмачев А.В.				04.2021				
н. контр.						ООО «КПГ»			
Нач. отд.						Москва 7.2020			



Республика Башкортостан
Краснокамский район
СП Шушурский сельсовет



пак выкидного трубопровода от скв. №7631 до т23, №89, L=1334,9м

КК № 02:33:130802

Выкидной трубопров наружным и внутр L=1238,69м (об.1)



						195077-П-112.000.000-ППС-01-4-003			
						«Техническое перевооружение промысловых трубопроводов Арланского нефтяного месторождения (2021 г) часть 3»			
Изм.	Кол.уч.	Лист	№ док.	Подп.	Дата	Проект планировки территории	Стадия	Лист	Листов
Разработал	Фандеева Ю.В.				04.2021		П	11	41
Проверил	Толмачев А.В.				04.2021				
н. контр						ООО «КПГ»			
Нач. отд.						Масштаб 1:2000			



Республика Башкортостан
Краснокамский район
СП Шушурский сельсовет

г. скв. №2064 до АГЗУ №2010 Ø114х5 с наружным и
им покрытием, L=35,98м (об.112.8--.000)

КК № 02:33:130801

ПК0+35,98 Нача
скв. №2064 до

Демонтаж выкидного трубопровода от скв. №2064 до
АГЗУ №2010, Ø114, L=572,99м

КК № 02:33:130801

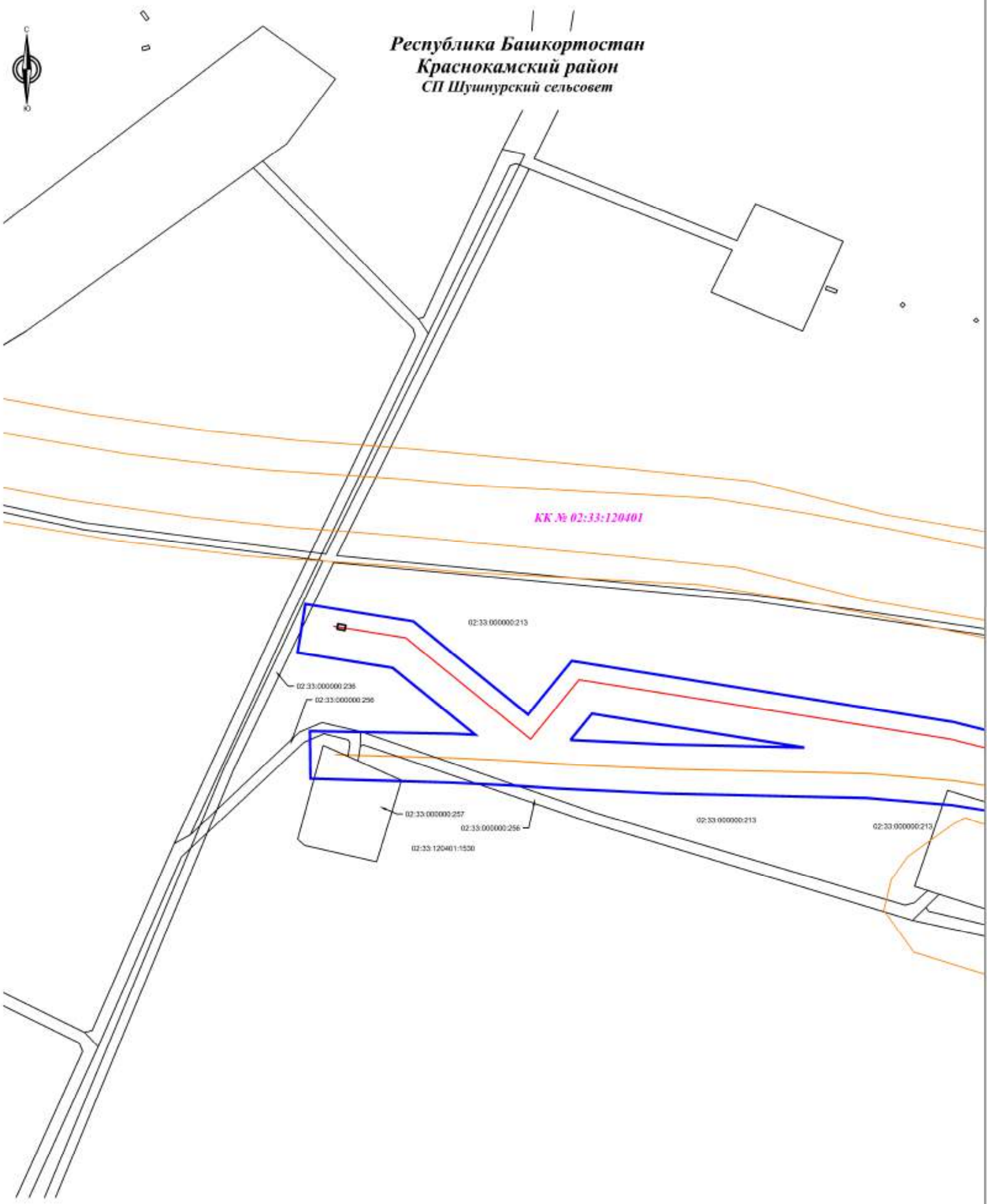
КК № 02:33:130801

ПКБ+68,6 Конец выкидного трубопровода от
скв. №2064 до АГЗУ №2010

КК № 02:33:130802

						195077-П-112.000.000-ППС-01-4-003			
						«Техническое перевооружение промысловых трубопроводов Арланского нефтяного месторождения (2021 г) часть 3»			
Изм.	Кол.уч.	Лист	№ док.	Подп.	Дата	Проект планировки территории	Стадия	Лист	Листов
Разработал	Фандеева Ю.В.				04.2021		П	12	41
Проверил	Толмачев А.В.				04.2021				
н. контр.						ООО «КПГ»			
Нач. отд.						Москва 7.2020			

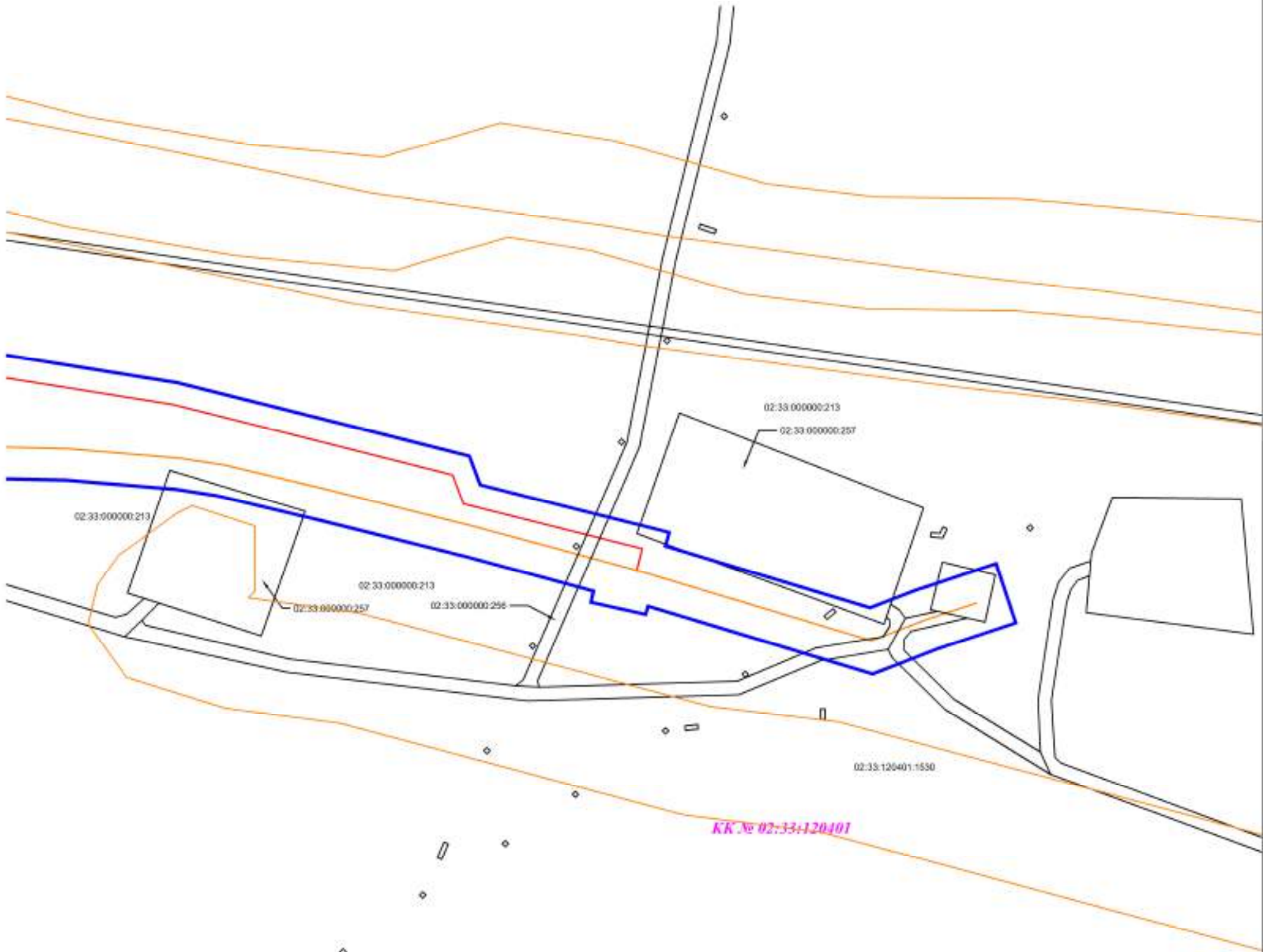
Республика Башкортостан
Краснокамский район
СП Шушнурский сельсовет



						195077-П-112.000.000-ППС-01-4-003			
						«Техническое перевооружение промышленных трубопроводов Арланского нефтяного месторождения (2021 г) часть 3»			
Изм.	Кол.уч.	Лист	№ док.	Подп.	Дата	Проект планировки территории	Стадия	Лист	Листов
Разработал	Фандеева Ю.В.				04.2021		П	13	41
Проверил	Толмачев А.В.				04.2021				
н. контр.						ООО «КПГ»			
Нач. отд.						ООО «КПГ»			



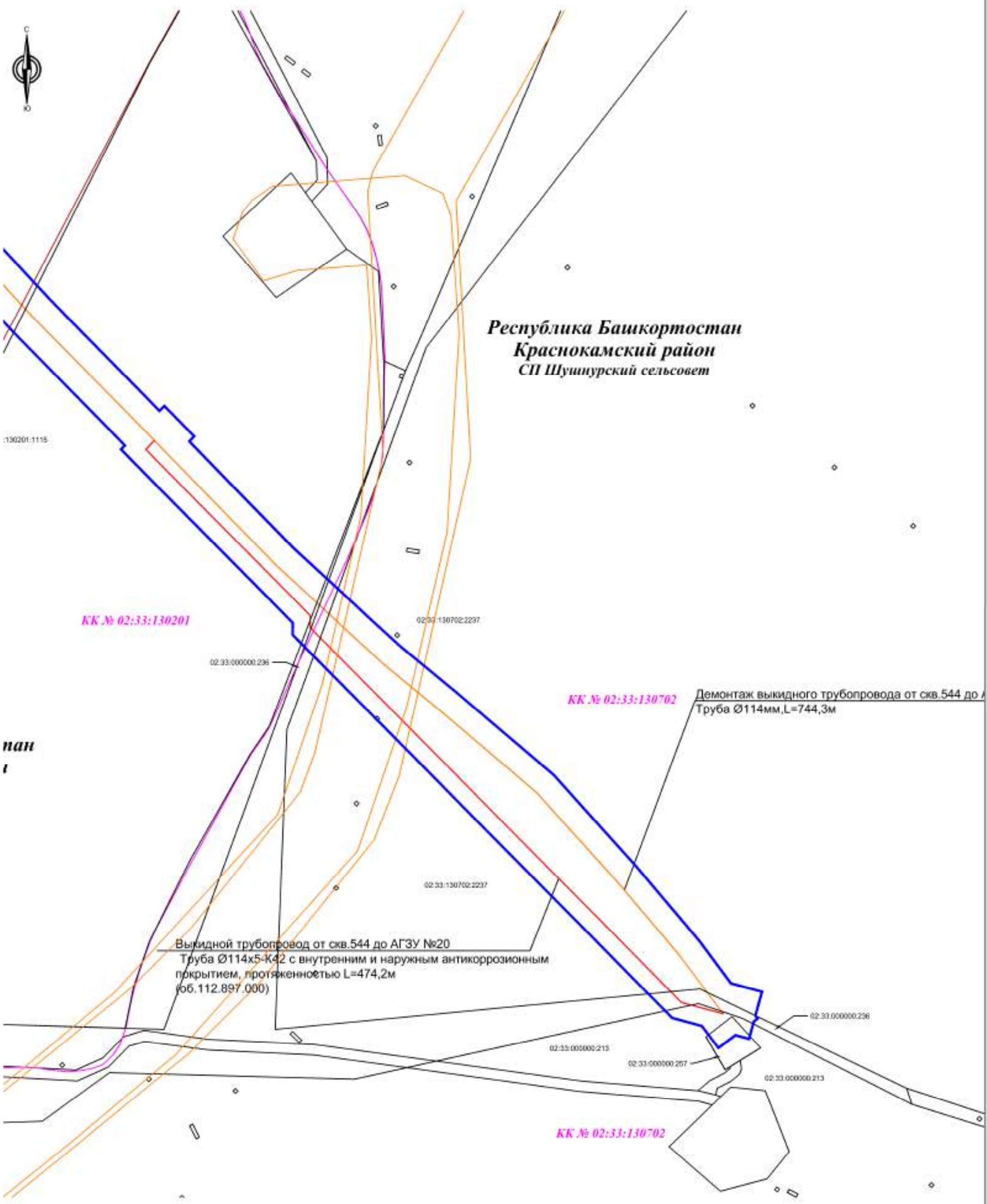
Республика Башкортостан
Краснокамский район
СП Шушурский сельсовет



						195077-П-112.000.000-ППС-01-4-003			
						«Техническое перевооружение промысловых трубопроводов Арланского нефтяного месторождения (2021 г) часть 3»			
Изм.	Кол.уч.	Лист	№ док.	Подп.	Дата	Проект планировки территории	Стадия	Лист	Листов
Разработал	Фандеева Ю.В.				04.2021		П	14	41
Проверил	Толмачев А.В.				04.2021				
н. контр.						ООО «КПГ»			
Нач. отд.						Москва г. 2020			

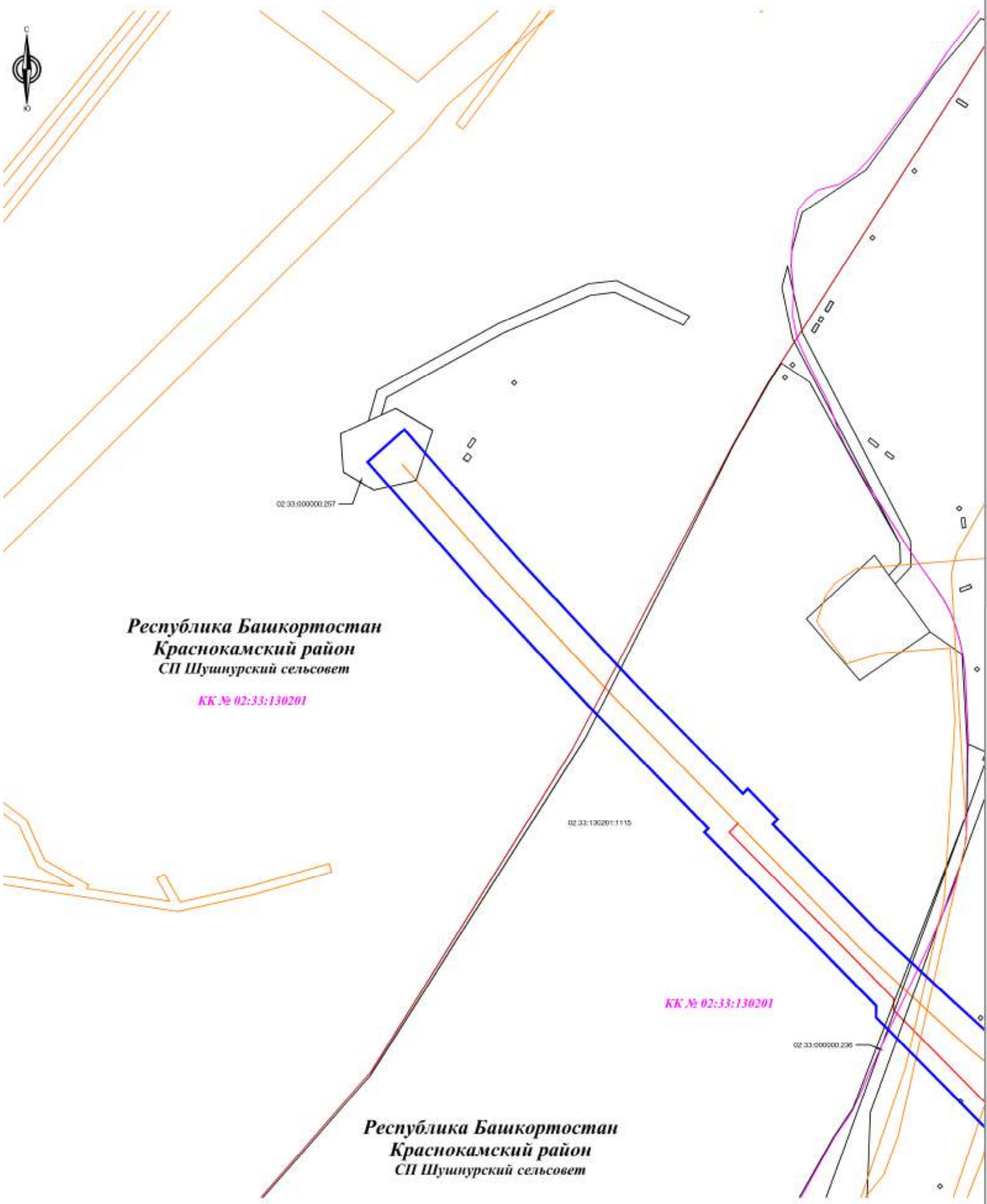


Республика Башкортостан
Краснокамский район
СП Шушурский сельсовет



пан
1

						195077-П-112.000.000-ППС-01-4-003			
						«Техническое перевооружение промысловых трубопроводов Арланского нефтяного месторождения (2021 г) часть 3»			
Изм.	Кол.уч.	Лист	№ док.	Подп.	Дата	Проект планировки территории	Стадия	Лист	Листов
Разработал	Фандеева Ю.В.				04.2021		П	15	41
Проверил	Толмачев А.В.				04.2021				
н. контр.						ООО «КПГ»			
Нач. отд.						Масштаб 1:2000			



Республика Башкортостан
Краснокамский район
СП Шушурский сельсовет

КК № 02:33:130201

Республика Башкортостан
Краснокамский район
СП Шушурский сельсовет

КК № 02:33:130201

						195077-П-112.000.000-ППС-01-4-003			
						«Техническое перевооружение промысловых трубопроводов Арланского нефтяного месторождения (2021 г) часть 3»			
Изм.	Кол.уч.	Лист	№ док.	Подп.	Дата	Проект планировки территории	Стадия	Лист	Листов
Разработал	Фандеева Ю.В.				04.2021		П	16	41
Проверил	Толмачев А.В.				04.2021				
н. контр.						ООО «КПГ»			
Нач. отд.									

Республика Башкортостан
Краснокамский район
СП Шушурский сельсовет

КК № 02:33:130702

ПК16+52 конец выжидного трубопровода скв. 6486 до АГЗУ-1352

						195077-П-112.000.000-ППС-01-4-003			
						«Техническое перевооружение промысловых трубопроводов Арланского нефтяного месторождения (2021 г) часть 3»			
Изм.	Кол.уч.	Лист	№ док.	Подп.	Дата	Проект планировки территории	Стадия	Лист	Листов
Разработал	Фандеева Ю.В.				04.2021		П	17	41
Проверил	Толмачев А.В.				04.2021				
н. контр.						ООО «КПГ»			
Нач. отд.						Москва 7.2020			



Республика Башкортостан
Краснокамский район
СП Шушурский сельсовет

жидкой трубопровод от скв. 6486 до АГЗУ №1352 Ø89x5 с
аружным и внутренним заводским покрытием, L=1652,3м
6.112.894.000)

Демонтаж выкидного трубопровода от скв. 6
Ø89x5, L=1632,8м

КК № 02:33:130702

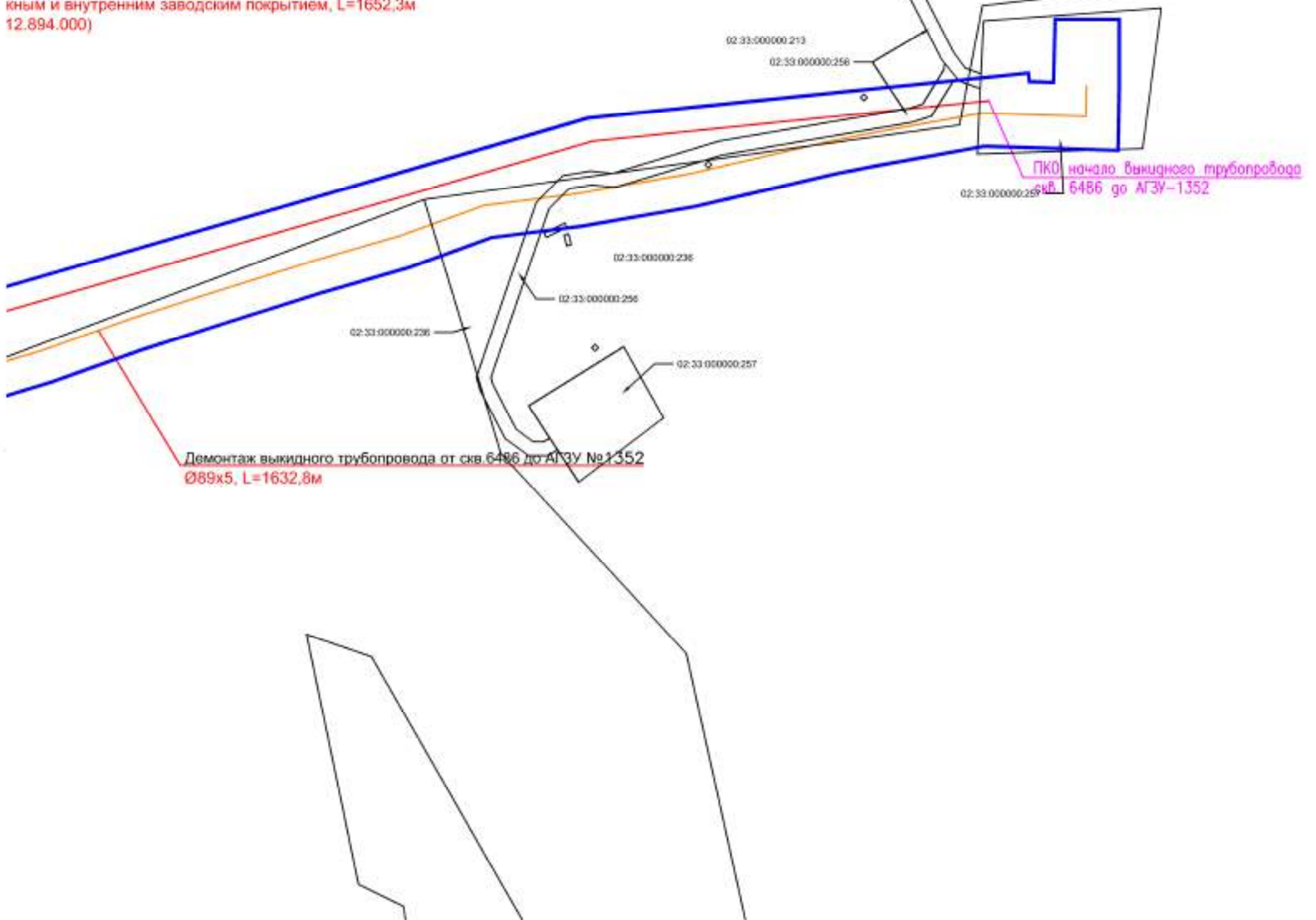
						195077-П-112.000.000-ППС-01-4-003			
						«Техническое перевооружение промысловых трубопроводов Арланского нефтяного месторождения (2021 г) часть 3»			
Изм.	Кол.уч.	Лист	№ док.	Подп.	Дата	Проект планировки территории	Стадия	Лист	Листов
Разработал	Фандеева Ю.В.				04.2021		П	18	41
Проверил	Толмачев А.В.				04.2021				
н. контр.						ООО «КПГ»			
Нач. отд.						Москва г. 2020			



Республика Башкортостан
Краснокамский район
СП Шушпурский сельсовет

КК № 02:33:130702

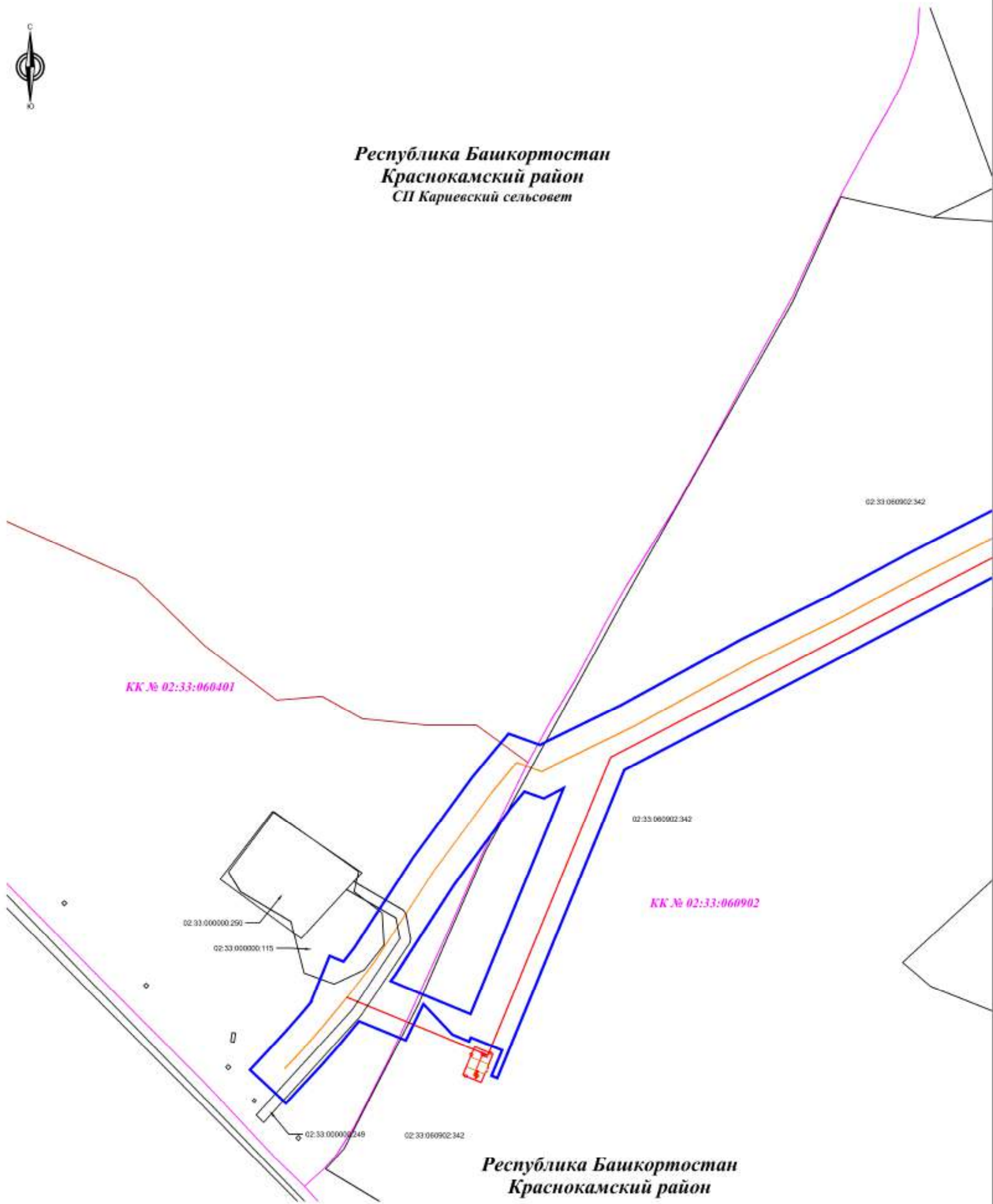
Этой трубопровод от скв. 6486 до АГЗУ №1352 Ø89х5 с
кным и внутренним заводским покрытием, L=1652,3м
12.894.000)



						195077-П-112.000.000-ППС-01-4-003			
						«Техническое перевооружение промысловых трубопроводов Арланского нефтяного месторождения (2021 г) часть 3»			
Изм.	Кол.уч.	Лист	№ док.	Подп.	Дата	Проект планировки территории	Стадия	Лист	Листов
Разработал	Фандеева Ю.В.				04.2021		П	19	41
Проверил	Толмачев А.В.				04.2021				
н. контр.						ООО «КПГ»			
Нач. отд.						Москва 7.2020			



Республика Башкортостан
Краснокамский район
СП Кариевский сельсовет

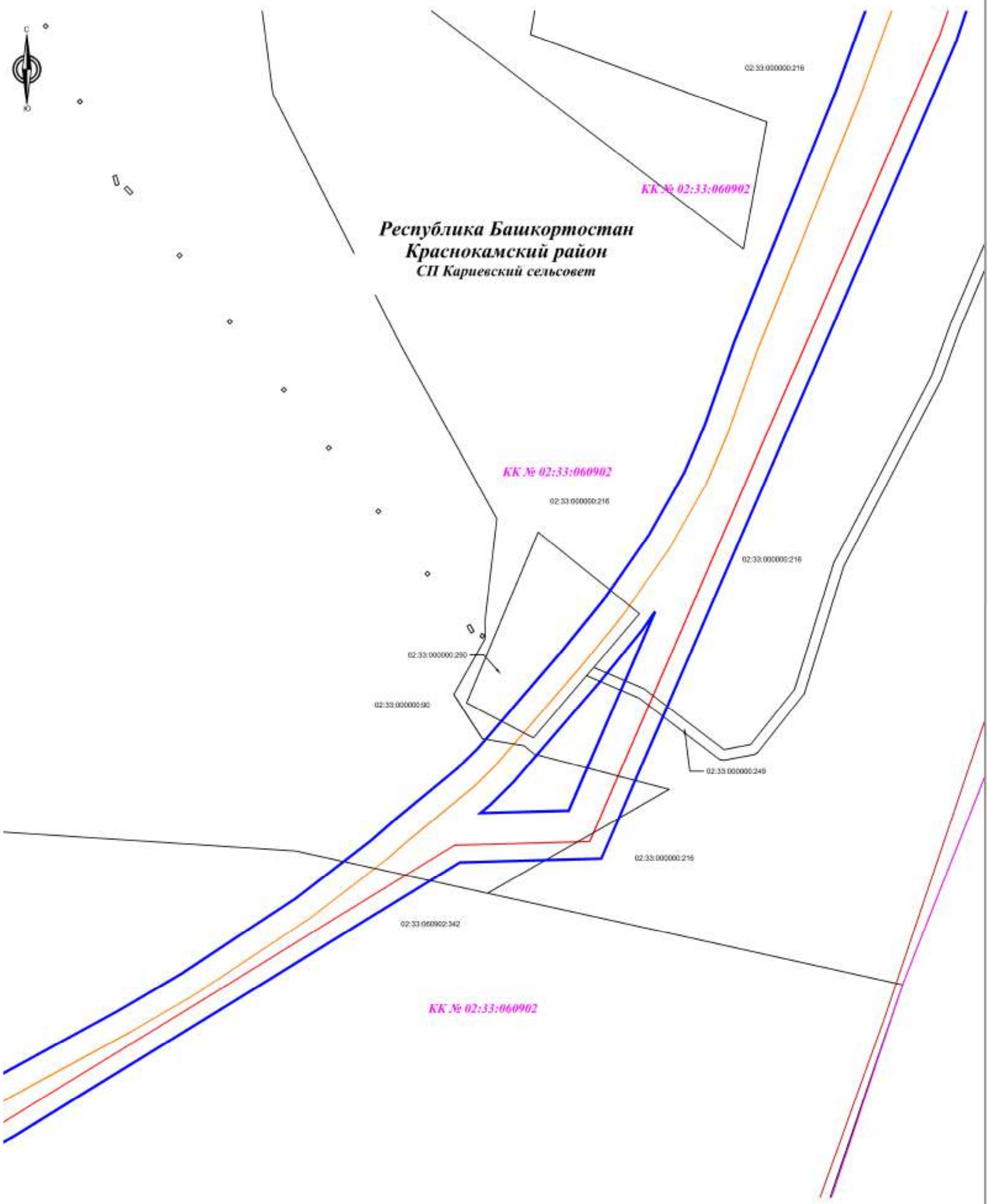


Республика Башкортостан
Краснокамский район

						195077-П-112.000.000-ППС-01-4-003			
						«Техническое перевооружение промысловых трубопроводов Арланского нефтяного месторождения (2021 г) часть 3»			
Изм.	Кол.уч.	Лист	№ док.	Подп.	Дата	Проект планировки территории	Стадия	Лист	Листов
							П	20	41
Разработал					04.2021	Служба земельной администрации Республики Башкортостан Территориальное управление по Краснокамскому району Территориальный отдел кадастрового учета и регистрации недвижимости Территориальный отдел кадастрового учета и регистрации недвижимости	ООО «КПГ»		
Проверил					04.2021				
н. контр.									
Нач. отд.									

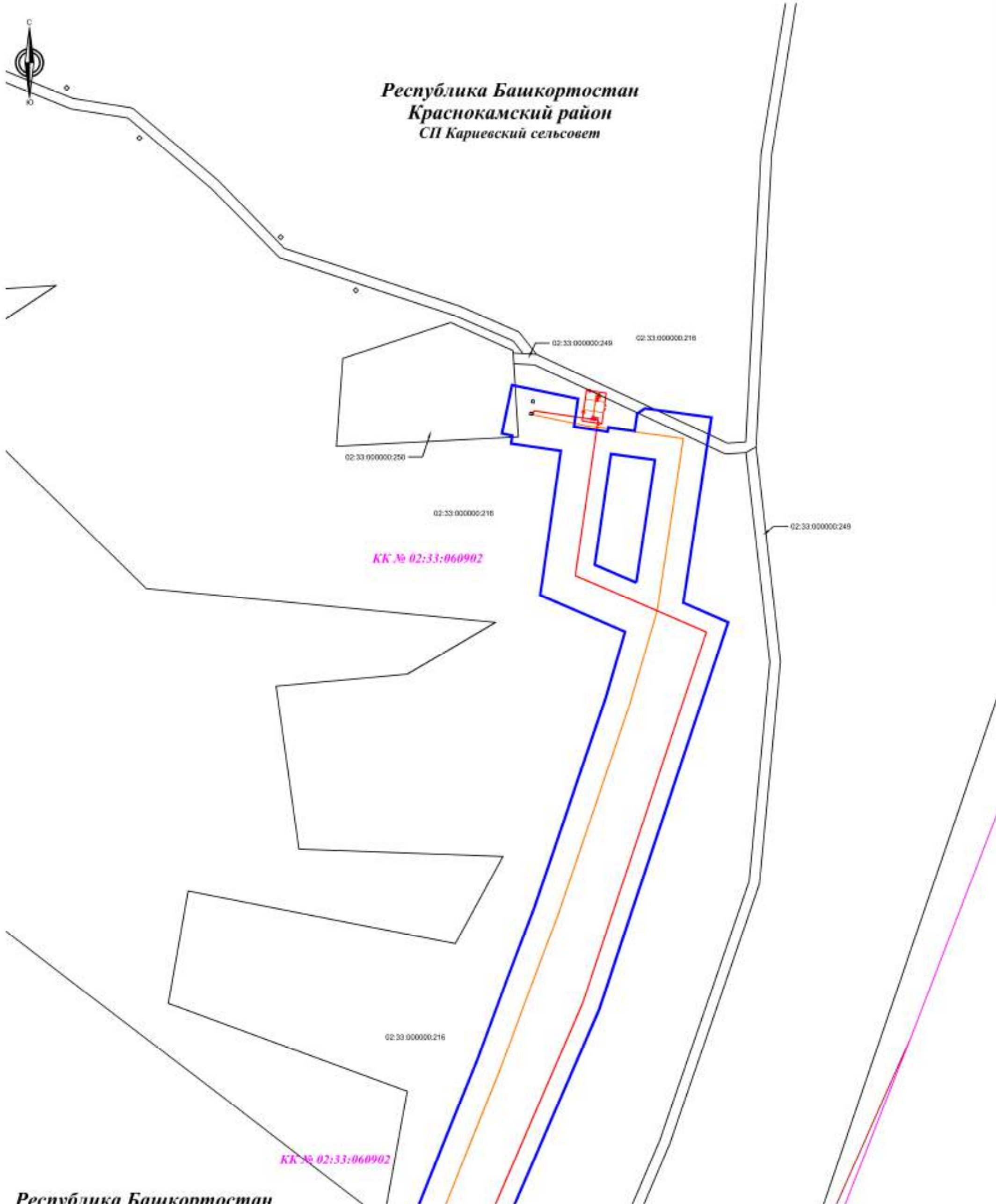


Республика Башкортостан
Краснокамский район
СП Кариевский сельсовет



						195077-П-112.000.000-ППС-01-4-003			
						«Техническое перевооружение промышленных трубопроводов Арланского нефтяного месторождения (2021 г) часть 3»			
Изм.	Кол.уч.	Лист	№ док.	Подп.	Дата	Проект планировки территории	Стадия	Лист	Листов
Разработал	Фандеева Ю.В.				04.2021		П	21	41
Проверил	Толмачев А.В.				04.2021				
н. контр.						ООО «КПГ»			
Нач. отд.						Масштаб 1:2000			

**Республика Башкортостан
Краснокамский район
СП Кариевский сельсовет**



Республика Башкортостан

						195077-П-112.000.000-ППС-01-4-003			
						«Техническое перевооружение промысловых трубопроводов Арланского нефтяного месторождения (2021 г) часть 3»			
Изм.	Кол.уч.	Лист	№ док.	Подп.	Дата	Проект планировки территории	Стадия	Лист	Листов
							П	22	41
н. контр.						Служба кадастра недвижимости Республики Башкортостан Управление кадастра недвижимости и геоинформационных систем Территориальное управление кадастра недвижимости и геоинформационных систем Краснокамский район	ООО «КПГ»		
Нач. отд.									